

*Печатается по постановлению
Редакционно-издательского совета
Академии наук Азербайджанской ССР*

АЗƏРБАЈЧАН ССР ЕЛМЛƏР АКАДЕМИЈАСЫ
АЗƏРБАЈЧАН ТАРИХИ МУЗЕЈИ

М. Н. НƏСИРЛИ

НАХЧЫВАН МССР-ин КƏНДЛИ
ЈАШАЈЫШ МƏСКƏНЛƏРИ
ВƏ ЈАШАЈЫШ ЕВЛƏРИ

АКАДЕМИЯ НАУК АЗЕРБАЙДЖАНСКОЙ ССР
МУЗЕЙ ИСТОРИИ АЗЕРБАЙДЖАНА

М. Н. НАСИРЛИ

СЕЛЬСКИЕ ПОСЕЛЕНИЯ
И КРЕСТЬЯНСКИЕ ЖИЛИЩА
НАХИЧЕВАНСКОЙ АССР

9-958.968
39-025

М. Ф. Ахундов адына
Азәрбајҹан Республика
КИТАБХАНАСЫ

АЗƏРБАЈЧАН ССР ЕЛМЛƏР АКАДЕМИЈАСЫ НƏШИРИЈАТЫ
БАКЫ — 1959

ИЗДАТЕЛЬСТВО АКАДЕМИИ НАУК АЗЕРБАЙДЖАНСКОЙ ССР
БАКУ — 1959

Редактор Г. А. Кулиев

ВВЕДЕНИЕ

Формирование и развитие материальной и духовной культуры того или иного народа происходит в процессе производства и под определяющим влиянием окружающей действительности. Следовательно, история каждого народа есть история производства материальных благ, история его материальной и духовной культуры. Поэтому ее изучение необходимо в целях расширения и обогащения повседневного производственного опыта и практики народных масс.

Одним из наиболее достоверных источников для изучения истории народов являются этнографические данные, т. е. взятые из самой жизни материалы, в которых запечатлены результаты многовековой общественной практики, производственных навыков и борьбы народов.

До настоящего времени материальная и духовная культуры азербайджанского народа в достаточной мере не подвергались этнографическому изучению, вследствие чего с достоверностью не установлен его этногенез. В процессе складывания с ним смешивались персы, татары и др. Азербайджанцев называли кызылбашами, татарами, мусульманами, таджиками и т. п.; их культуру считали растворившейся в культуре этих народов. Подобными взглядами старались отрицать самобытность азербайджанского народа и всей его культуры.

Только после установления Советской власти азербайджанский народ возродил свое настоящее название и занял достойное место в семье равноправных советских народов. Стало возможным всестороннее изучение его материальной и духовной культуры, освещение жизни и деятельности предков этого народа.

Начиная с 1925 г. ученые Москвы и Азербайджана провели ряд исследований в указанном направлении. Историками, этнографами, лингвистами, экономистами, археологами и другими

специалистами нашей страны проделана немалая работа по изучению истории Азербайджана.

Настоящая монография является первой попыткой обобщения данных одного из элементов материальной культуры населения Нахичеванской АССР. Цель ее заключается в том, чтобы на основе полевых материалов, собранных нами в 1954—1955 гг. в пределах Нахичеванской АССР, с привлечением литературных и архивных источников исследовать и описать сельские поселения и крестьянские жилища упомянутого края.

Жилища Нахичеванской АССР некоторыми своими характеристиками, обусловленными специфическими особенностями климата, географическим расположением местности и хозяйственной жизнью населения, несколько отличаются от жилищ других районов Азербайджанской ССР. И по сей день они сохранили отдельные свои элементы, созданные в результате многовековой общественной практики населения края. Некоторые из упомянутых элементов могут и теперь служить образцом в проектировании и строительстве индивидуальных крестьянских жилых домов.

Являясь одним из существенных вопросов этнографии Азербайджана, исследование сельских поселений и крестьянских жилищ Нахичеванской АССР, как важнейшего элемента материальной культуры народа, развитие которого тесно связано со степенью развития экономической жизни, имеет немалое значение и для освещения многих других вопросов истории материальной культуры азербайджанского народа.

Глава первая

КРАТКИЙ ГЕОГРАФИЧЕСКИЙ И ИСТОРИЧЕСКИЙ ОБЗОР НАХИЧЕВАНСКОЙ АССР

ПРИРОДНО-ГЕОГРАФИЧЕСКИЕ УСЛОВИЯ

Нахичеванская Автономная Советская Социалистическая республика — типичная горная страна на юге СССР. Она занимает южную часть Кавказского перешейка и расположена между $38^{\circ}51'$ — $39^{\circ}52'$ северной широты и $44^{\circ}37'$ — $46^{\circ}13'$ восточной долготы, на оконечности юго-западного склона Малого Кавказа. С севера и северо-запада ее границы проходят по водоразделам Зангезурского и Даралагезского горных хребтов и по северо-восточному склону отрогов Агманганского хребта (по Сюогдагу); она примыкает также к Армянской ССР; с юга и юго-запада республика граничит по р. Араксу с Ираном и Турцией (с последней всего на протяжении 11 км).

Граница с Ираном — старая, в основном, установленная еще в 1828 г. по условиям Туркманчайского мирного договора; что касается границы небольшого участка, соприкасающегося с территорией Турции, то она установлена согласно договору между РСФСР и Турцией от 16 марта 1921 г. и Карсскому договору от 13 октября 1921 г. между Турцией, с одной стороны, и Азербайджанской ССР, Армянской ССР и Грузинской ССР с участием РСФСР — с другой.

Территория восточной части Нахичеванской АССР расположена на одной широте с Северным Китаем и Северной Кореей; территория западной — с северной Албанией и южной Италией. Общая площадь республики 5,2 тыс. км², что составляет 7% территории Азербайджанской ССР¹.

Согласно данным Министерства земледелия Нахичеванской АССР, общая площадь земель, пригодных для сельского хозяй-

¹ СССР. Административно-территориальное деление союзных республик на 1 марта 1954, изд. 8-е. М., 1954, стр. 309.

ства, составляет приблизительно 500 тыс. га. Численность населения республики по переписи 16 декабря 1926 г. равнялась 104 909 человек, из коих 14 702 человека, или 14% — городского населения и 90 207 человек, или 86%, — сельского. Около 85% населения Нахичеванской АССР составляют азербайджанцы¹. Здесь живут также армяне, русские, курды и представители других народов.

Нахичеванская АССР была образована 9 февраля 1924 г.

В пределы Нахичеванской АССР вошли: часть территории бывшего Нахичеванского уезда Эриванской губернии, часть бывшего Ордубадского участка, часть бывшего Шаруро-Даралагезского уезда. Эриванской губернии и небольшая, юго-восточная часть бывшего Эриванского уезда.

В составе республики в настоящее время имеются пять административных районов: Нахичеванский, Шахбузский, Джульфинский, Ордубадский, Норашенский.

Поверхность Нахичеванской АССР представляет собой расчлененный горно-холмистый рельеф. Самая нижняя точка ее лежит на высоте 600 м над ур. м., горные части — на высоте 3000 м над ур. м.

Значительную часть территории республики занимают безлесные, скалистые, непригодные для пастбищ, отроги Зангезурского, Даралагезского и Агманганского горных хребтов Малого Кавказа.

С севера, востока и запада на территорию Нахичеванской АССР входят горные ответвления Малого Кавказа с такими вершинами, как Капыджик (высота которой превышает линию вечных снегов и достигает 3917 м, являясь наивысшей, после г. Аагеза, в пределах Малого Кавказа), Демирчидаг (3364 м), Союгдаг (3146 м), Кюкюдаг (3113 м), Асафкяф (1816 м) и др. В центральной и западной частях республики отроги этих горных массивов с севера на юг тянутся до р. Аракс; в восточной части, незначительно снижаясь, они вплотную приближаются к Араксу, резко обрываются и суживают Ордубадскую и Джульфинскую равнины, образуя совместно с отрогами горных хребтов, расположенными на территории Ирана, Ордубадско-Мегринское ущелье.

На юге и юго-западе территории республики, вдоль советско-иранской и советско-турецкой государственных границ, простирается северо-восточная часть Араратско-Нахичеванской котловины — Приараксинская равнина, которая в нескольких местах пересекается отрогами Малого Кавказа, спускающимися к Арак-

су и образующими Садаракскую, Шарурскую, Беюкдюзскую, Нахичеванскую и Гюлистанскую (или Джульфинскую) равнины. Целинные земли, годные для освоения, составляют здесь 30 тыс. га, но за недостаточностью воды они не используются.

Следует отметить, что Беюкдюзская и Садаракская равнины мало населены и служат зимними пастбищами.

Территорию Нахичеванской АССР пересекают 29 горных рек, стекающих с юго-западного склона Малого Кавказа; наиболее многоводными из них являются Восточный Арпачай, Нахичеванчай, Алинджачай, Вананчай и др. Несколько десятков аллювиальных рек (селавы)¹ прорезают поверхность территории республики, усложняя ее топографию.

В июле—августе количество воды в реках Нахичеванской АССР сильно уменьшается. Большинство рек в бездожде не доносит своих вод до Аракса — они расходятся на орошение полей.

Территория Нахичеванской АССР, как указывалось, окружена со всех сторон высокими горными хребтами, которые изолируют ее от морских влияний, обуславливая своеобразие климата рассматриваемого края. Благодаря рельефу местности и физико-географическим условиям здесь имеют место интенсивное и быстрое нагревание и охлаждение воздуха. Вычисленная по формуле Цингера степень континентальности климата в республике равна 82%.

На высоте 1000—1100 м средняя июльская температура равна +25°, средняя январская составляет —5°; на высоте 1100—1600 м соответственно в июле от +16 до +19°, в январе —7°; количество осадков достигает до 500 мм в год. Выше 1600 м климат умеренно-холодный и холодный.

Водяные пары Каспийского, Средиземного, Черного и других морей до территории Нахичеванской АССР не доходят, что приводит к повышению степной засушливости Приараксинской равнины: число засушливых месяцев достигает здесь до 8. Для наиболее влажной части Приараксинской равнины самыми дождливыми месяцами являются март, апрель и май. В июне, июле и августе, т. е. когда влага нужна для технических культур и в особенности для хлопка, атмосферных осадков фактически не выпадает и средняя месячная температура достигает +30—40°. Поэтому на большей части территории Нахичеванской АССР развитие сельскохозяйственных, в том числе технических, культур полностью зависит от искусственного орошения. Это и обусловило возникновение сельских поселений в низменной и предгорной зонах Нахичеванского края.

¹ Всесоюзная перепись населения 1926 г., т. XIV. Изд. ЦСУ СССР.

¹ Селав — овраги и ложбины, по которым стекают дождевые воды, сел.

Территория Нахичеванской АССР богата полезными ископаемыми. Здесь имеются залежи каменной соли, серы, молибдена, вольфрама, меди, мрамора, гипса, известняка, алебастра и т. д., а также многочисленные источники минеральных вод: Дарыдагские мышьяковистые, Бадаминские углекислые, Сирабские (тип боржома), Тивинские (тип нарзана) и многие другие, причем некоторые из них пока еще не исследованы.

Почвенный покров Нахичеванской АССР разнообразен. В Приараксинской равнине почва бурая, пустынно-степная, в горных районах (1500—1700 м) — каштановая, в высокогорных (более 2000 м) — горно-луговая, по преимуществу каменная.

На территории республики имеется ряд озер, которые в летнее время обеспечивают посевы поливной воды.

Климат, характер растительного покрова, почвы и направление хозяйственной деятельности населения Нахичеванской АССР, обусловленные физико-географической картиной местности, в известной мере определяют характер сельских поселений и крестьянских жилищ.

КРАТКИЙ ИСТОРИЧЕСКИЙ ОЧЕРК

Территория Нахичеванской АССР относится к числу районов, благоприятные природные условия которых способствовали поселению здесь человека с незапамятных времен, на самой ранней стадии развития человечества.

Согласно данным И. В. Полинина, рассматриваемая территория в древности была покрыта тропическими лесами¹ и целиком входила в субтропическую зону Земли. По сообщениям того же автора, на нижнеолигоценной суше района Дарыдага² произрастали пальмы *Sabal haeringiana* Heer папоротники (*Blechnum Brauni* EH., *Pteris oeningensis* Unger), из хвой-

ных — подокарпусы, из злаков *Panicum miocenicum* EH. и т. д. А. Н. Криштофович и Н. И. Кузнецов включают эту флору в пределы древней индийско-австралийской тропической области³. Еще в эпоху нижнего олигоцена на территории Нахичеванской АССР обитали сухопутные позвоночные животные⁴.

Опираясь на множество палеонтологических, археологических и других фактических материалов, современная наука уста-

¹ «Животный мир Азербайджана», под ред. А. Н. Ализаде, С. М. Асадова, А. Н. Держаняна. Баку, 1951, стр. 8—9 (см. далее: «Животный мир Азербайджана»).

² Гора Дарыдаг находится в юго-восточной части территории Нахичеванской АССР, недалеко от гор. Джульфы.

³ «Животный мир Азербайджана», стр. 9.

⁴ Там же.

новила, что человек впервые появился не на всей территории Земли, а в ее тропических и субтропических зонах, которые в конце третичного и в начале четвертичного периодов, охватывая Африку, южную и юго-восточную Азию, Европу и юг территории Советского Союза до Закавказья, включая Армению, служили местом обитания высокоразвитой породы человекоподобных обезьян и превращения их в человека¹.

Вопреки мнению буржуазных ученых (Жак де Морган, Г. Обермейер и др.), утверждавших, что первобытные люди (люди палеолита) вообще на территории Закавказья не обитали и проникли сюда якобы из Месопотамии и Центральной Азии уже со своей сформировавшейся культурой, советская наука, основываясь на множестве фактических данных археологии и палеонтологии, установила, что процесс превращения человекоподобной обезьяны в человека мог проходить непосредственно и на территории Закавказья².

Опираясь на археологические материалы последнего времени, С. А. Сардарян пишет: «Дальнейшие систематические изыскания и исследования углубляют и расширяют наши познания о палеолите Армении. Во всяком случае бесспорно, что последние археологические открытия в Армении представляют полные комплексы древнего каменного века. Следовательно, нужно считать окончательно установленным, что человек появился в Армянском нагорье (а равно и в Закавказье) на заре происхождения человека. Можно не сомневаться более, что одной из колыбелей становления человека явилось Армянское нагорье и Закавказье»³. Можно полагать, что территория Нахичеванской АССР, расположенная в самой южной части Закавказья, также служила местом обитания древнего человека.

Однако следы древнего человека, остатки костей его скелета, образцы орудий труда, которые свидетельствовали бы о заселении территории современной Нахичеванской АССР людьми эпохи палеолита пока еще не обнаружены. Проведенными здесь до сего времени археологическими раскопками найдены только образцы материалов эпохи неолита, энеолита и бронзы. Но географическое расположение местности, естественно-климатические условия и другие данные позволяют полагать, что систематические археологические исследования этой территории могут дать образцы материалов, относящихся к более

¹ П. П. Ефименко и Н. А. Береговая. Палеонтическое местонахождение СССР. Палеолит и неолит в СССР. «Материалы исследования по археологии СССР», № 2. М.-Л., 1941, стр. 254—290; П. И. Борисовский. Изучение палеолита в Советском Союзе. «Вестник ЛГУ», № 2; 1949; С. А. Сардарян. Палеолит в Армении. Ереван, 1954, стр. 44.

² С. А. Сардарян. Указ. соч., стр. 13, 15, 44.

³ Там же, стр. 171.

древнему периоду истории человеческого общества. В этом нас убеждают также археологические раскопки, проведенные научным сотрудником Института истории Академии наук Азербайджанской ССР О. А. Абибуллаевым на холме Кюльтепе¹, которые дали значительное количество материалов энеолитической эпохи и некоторые данные об эпохе неолита. Следует отметить при этом, что раскопки на исследуемом объекте пока еще не дошли до грунта.

Существование в недрах территории Нахичеванской АССР остатков материальной культуры и признаков мест заселения в более раннюю стадию развития человеческого общества, чем энеолит и неолит, подтверждается еще и тем, что недалеко от Нахичеванской АССР, на террасе среднего течения р. Роздан (Занги), в пределах Армянской ССР, обнаружены значительное количество образцов орудий труда эпохи палеолита и множество палеолитических стоянок, свидетельствующие о заселении человеком этой местности в самой глубокой древности. Территория Нахичеванской АССР, по-видимому, также была ареной деятельности и местом обитания древнего человека. Археологические находки, относящиеся к эпохе неолита, энеолита, бронзы и другим, доказывают, что современная материальная культура нахичеванцев является результатом многовековой деятельности людей, которые в глубокой древности избрали себе родиной этот район Кавказского перешейка и развивались в атмосфере взаимодействия с соседними народами. Нахичеванский край входил в число стран Ближнего и Среднего Востока и Закавказья — Ассирии, Вавилонии, Урарту, Манни, Мидии, считающихся колыбелью древней культуры. В этих странах раньше других начался процесс разложения первобытно-общинного строя и возникло классовое общество и государственный строй.

Население Нахичеванского края находилось в непосредственной политической, экономической и культурной связи с населением упомянутых стран древней культуры.

Первым наместником ассирийских царей в Нахичевани был некий Форгон или Таглат (Таглас), резиденция которого находилась недалеко от нынешнего города Нахичевани².

В 663 г. до н. э. Нахичевань была опустошена союзниками мидян — скифами³.

¹ Холм Кюльтепе (Зольный холм) находится в селе того же названия, недалеко от Нахичевани.

² И. Шопен. Исторический памятник состояния Армянской области в эпоху ее присоединения к Российской империи. СПб., 1852, стр. 94, 229.

³ К. А. Никитин. Город Нахичевань и Нахичеванский уезд. «Сборник материалов для описания местностей и племен Кавказа» (СМОПМК), вып. II, отд. I. Тифлис, 1882, стр. 113.

Можно полагать, что со времени включения Нахичеванского края в состав Мидийского государства, для лучшего управления страной все ранее самостоятельно существовавшие крупные населенные пункты вместе с селами, находившимися в их подчинении, в административном отношении объединились вокруг одного города-центра, где находилась резиденция правителя, ставленника мидийских царей. С развитием производительных сил общества такой административный центр страны превращается в центр ремесел и торговли. Города-центры стремились держать в административной, торгово-ремесленной зависимости подчиненные им населенные пункты. В дальнейшем судьба страны тесно связывается с судьбой города-центра. Поэтому каждый завоеватель, стремившийся подчинить себе какую-либо страну, всегда старался захватить города-центры.

По-видимому, в мидийскую эпоху и возник город Нахичевань⁴. Возникновение его можно отнести ко времени усиления торговли между Востоком и Западом. Нахичевань именовали еще Абавадирианом⁵.

Местность, где расположена Нахичевань, занимает господствующее положение в Нахичеванской равнине. Старинная камена, отведенная от р. Нахичеванчай, являвшейся в прошлом, до проведения водопровода, источником питьевой воды, делит город на две части, причем воды этой реки использовались и используются в настоящее время для орошения садов и покровов.

Основание Нахичевани некоторые историки относят ко II тысячелетию до н. э. Писатель Джагиринский, географ Гамидулла Казвини, Стефан Орбеляни утверждают, что Нахичевань была основана в 1539 г. до н. э., не подкрепляя, однако, своих утверждений никакими достоверными фактами⁶.

В сохранившихся древнейших ассирийско-вавилонских и древневосточных царских летописях нет упоминаний о Нахичевани. В истории древней Персии времен Кира и Камбиза о Нахичевани упоминается как о большом городе, имевшем до 40 тыс. домов. Позднейшие историки Персии подтверждают, что до взятия арабами этой страны в ней было пять городов, выстроенных персидским царем Бахрон-Чубином⁷ (Бахрам.—Н. М.).

Первое упоминание о Нахичевани в европейских письменных источниках встречается у греческого географа Клавдия Птоло-

⁴ Местное население (нахичеванцы) называет его Нахджваном, а население Ордубадского района — Няфчыхан. Народная легенда возникновения этого города связывает с мифическим библейским «патриархом» Ноем. Это предание подтверждается греческим писателем Иосифом, жившим в I в. н. э., и некоторыми другими. См. И. Шопен. Указ. соч., стр. 318.

⁵ И. Шопен. Указ. соч., стр. 320.

⁶ К. А. Никитин. Указ. соч., стр. 113.

⁷ Ж. Шарден. Путешествие по Закавказью в 1672—1673 гг. Пер. Е. В. Бахутовой и Д. П. Носовича. Тифлис, 1902, стр. 297.

мея (120—170 гг.). Он воспроизводит это название как Наксуана¹.

После низложения Астиага (550 г. до н. э.), царя Мидийского рабовладельческого государства, Нахичеванский край входит в состав тех стран, которые были покорены Ахеменидом Кирсом, и становится данником персидской монархии. Сюда переселяются семьи плененного мидийского царя Астиага, его приближенных, мидийской знати, множество слуг, рабов и т. д., «числом более десяти тысяч» человек. Пленные в основном были поселены в Оскинохе, Дажуйнке и других селениях, лежавших на берегу р. Аракса, одно из которых называется Вранджунк. Им было отведено еще три городка — Храм, Джуху (Джуйфа) и Хошкуник, а по другую сторону реки — все поле, начинавшееся от Ажданакана и доходившее до самой крепости Нахичевани. Сын Астиага устроился в Шаруре². Таким образом, в указанный период, еще более усилился процесс смешения местного населения с мидянами.

До завоевания стран Ближнего и Среднего Востока Александром Македонским (330 г. до н. э.) Нахичеванский край находился в подчинении персов — Ахеменидов.

В середине IV в. до н. э. нахичеванские земли входят в состав стран, составлявших державу Александра Македонского. С первой четверти III в. до н. э. по первую половину I в. до н. э. эти земли подчинялись то Атропатене, то Армении, а затем, вплоть до середины III в. н. э., находились в сфере государственного управления парфянских Аршакидов³.

В I в. до н. э. между парфянами и римлянами усиливается борьба за Закавказье. В ходе этой борьбы римляне вторгаются в пределы нахичеванских земель, разоряют и опустошают населенные пункты. Но уже в начале нашей эры Нахичевань и ее окрестности вновь процветают. Она становится центральным городом обширной области Васпуракан (или Воспурнджан), которая занимала территорию по обе стороны Аракса.

Византийский монах Георгий Кедрин в своей хронике «Сводная история от сотворения мира до 1057 г.» область Васпуракан называет Верхней Мидией и Астраханей⁴.

¹ В. В. Сысоев. Нахичевань на Араксе и древности Нахичеванской АССР (отчет 1926 и 1927 гг.). «Изв. Азкомстариса», вып. IV. Баку, 1929, стр. 89.

² Моисей Хоренский. История Армении. Пер. Н. О. Эмина. М., 1858, стр. 68.

³ История Азербайджана, т. I. Баку, 1958, стр. 45—50; Алишан, Суикан. Топография. Венеция, 1893. Пер. Л. П. Пашчина. Машинный. Санкт-Петербургский архив Ин-та истории АН Азерб. ССР, инв. № 1062, стр. 6; К. А. Никитин. Указ. соч., стр. 127.

⁴ К. А. Никитин. Указ. соч., стр. 127.

В первой половине II в. н. э. греческий географ Клавдий Птоломей, описывая Нахичевань, говорил, что она является центром обширной области Васпуракан, состоящей из 37 округов, одним из которых был Нахичеванский¹. В начале II в. до н. э. парфянский царь Митридат I (Аршак VI; 174—138 гг. до н. э.), распространяет свою власть на часть территории Мидии, Персию и Месопотамию. В этот период нахичеванские земли входят в сферу влияния парфян, а управление страной находится в руках мидийской знати. Однако ко второй половине I в. н. э. усиливаются армянские Аршакиды, которые низвергают правителя Нахичеванского края мидянина Аргона и некоторое время управляют страной, будучи зависими то от парфян, то от римлян. Господство армянских Аршакидов из рода Мардпетакан над Нахичеванским краем продолжалось до завоевания Васпуракана сасанидским царем Шапуром (241—272 гг.)², который до основания разоряет Нахичевань и ее окрестности³, после чего нахичеванская земля в административном отношении подчиняется Сасанидам и управляется их ставленниками. Население Нахичевани неоднократно восстает против сасанидского господства.

Тем временем Рим продолжает борьбу за овладение Закавказьем, начатую еще в период господства парфян. Наконец, в 390 г. н. э. между Римом и Сасанидами был заключен мирный договор, согласно которому нахичеванская земля перешла во владение сасанидских царей.

В начале нашей эры Нахичевань была одним из узловых пунктов торговли между странами Востока — Персией, Индией, городами Средней Азии, Китаем — и Запада. Через Нахичевань проходила торговый путь, соединявший эти страны и города; здесь были обширные рынки, большие караван-сарай, в которых могли разместиться одновременно несколько караванов.

По данным армянских и персидских писателей и историков (Лазарь Джагиринский, Гамдулла Казвини, Стефан Орбеляни и др.)⁴, Нахичевань в IV в. н. э. была «прекраснейшим и известнейшим городом в свете», в котором насчитывалось до 3 тыс. домов и около 150 тыс. жителей, производивших обширные торговые операции и отличавшихся богатством. Здесь имелся монетный двор, где чеканились по общесасанидским типам серебряные дирхемы с надписью «Нахч». Нахичеванский монетный двор продолжал чеканить сасанидские монеты до первых походов

¹ Алишан. Указ. соч., стр. 6.

² Там же.

³ С. П. Эдельский. Три магала... «Сборник сведений о Кавказе», т. VII. Тифлис, 1880, стр. 259.

⁴ К. А. Никитин. Указ. соч., стр. 113.

арабских полчищ, т. е. до 638 г. н. э.¹ После завоевания Нахичеванского края арабами здесь стали чеканить арабские монеты.

Начиная с царствования сасанидского царя Хосрова I (531—579 гг.) и вплоть до присоединения Нахичеванского края к России (1828 г.) в городе, хотя и нерегулярно, в зависимости от хода исторических событий и перемен, действовал монетный двор, выпускавший мведные, серебряные и золотые монеты разных размеров².

В начале VII в. византийский император Ираклий (610—641 гг.) пошел войной против сасанидской Персии. Он осадил Нахичеванскую крепость—резиденцию персидского наместника и разрушил ее до основания. Разорению и ограблению были подвергнуты города и многие населенные пункты Нахичеванского края³.

В указанный период на историческую арену выходит армия номанлыян (магометан-мусульман). Под флагом распространения религии ислама она огнем и мечом покоряет одну страну за другой, один народ за другим.

В 654 г. арабы начали наступление на Нахичевань, направив против нее несметное количество войск. В результате длительной осады и кровавых сражений им удалось взять город⁴, в дальнейшем превратившийся в один из главных опорных пунктов их в борьбе против Византии.

В X в. в Нахичеванском крае вновь развиваются ремесла и торговля. Города Нахичевань, Джульфа и Ордубад превращаются в ремесленно-торговые центры страны. Товары, изготовленные в этих городах, распространяются во всем Закавказье, Персии и других местах. В указанный период Нахичевань вместе с подчиненной ей областью (Васпуракан. — М. Н.) и Верхней Мидией, платила двору халифов 4 млн. дирхемов⁵.

К исходу X в. усиливается местная знать; одновременно происходит процесс ослабления арабского халифата. Он теряет свою былую силу и мощь: постепенно от него отходят завоеванные страны. В обширной империи ислама возникают самостоятельные провинции, правители которых признают халифа только в религиозном отношении. Одна из таких самостоятельных провинций появляется на территории Азербайджана, включая и Нахичеванский край. Управление ею берет в свои руки так называемые Саджиды (879—930 гг.), после падения которых упомянутый край входит в состав государства Саларидов (941—965 гг.)⁶ и Южном Азербайджане.

¹ Е. А. Пахомов. Монеты «Нахичевана». «Изв. АН Азерб. ССР», 1949, № 5, стр. 114—118.

² Там же, стр. 115.

³ С. П. Зелинский. Указ. соч., стр. 259.

⁴ История Азербайджана, т. I, Баку, 1958, стр. 106.

⁵ Алишан. Указ. соч., стр. 10.

⁶ Там же, стр. 10—11.

В XI в. нахичеванские земли подвергаются нашествию турок-сельджуков. В период господства последних Нахичеванский край был обложен налогом в пользу государственной казны в размере 115 тыс. динаров золотом. В Нахичевани были поставлены азербайджанские наместники¹. В XII в. наместником здесь был некий Яхармыш, у которого в 1107 г. власть отнял его сын — Мелик-шах II Гиясаддин (1105—1118 гг.).

Во второй четверти XII в. на юге Азербайджана возникает новое азербайджанское государство — государство Эльдегизидов (1136—1225 гг.), которое подчинило себе почти всю территорию Азербайджана, в том числе Нахичеванский край, а город Нахичевань на некоторое время сделало своей столицей.

В указанный период в Нахичевани развернулись работы по благоустройству города: из камня и обожженного кирпича сооружались великолепные жилые здания; появились искусные мастера строительного дела, славившиеся на всем Среднем и Ближнем Востоке и в особенности в Закавказье. Созданные руками талантливого зодчего Аджеми-ибн-Абубекр Нахичеванского мавзолея Юсифа, сына Кусеира (1162 г.) и Момине-Хатун (1186 г.) являются редкими образцами архитектурно-строительного искусства в Закавказье, которые и ныне своим великолепием и изяществом привлекают внимание людей.

Нахичевань в период господства Эльдегизидов дада миру выдающихся мастеров строительного дела Аджеми, Джамаладина, Ахмеда, сына Эйюба, ученого-философа Мухаммеда Нахичеванского и других крупных представителей общественной мысли.

По свидетельству автора географического произведения «Аджаиб-ад-дуния», написанного в 20-х гг. XIII в., Нахичевань была благоустроенным городом. Все постройки его были сделаны из обожженного кирпича и камня и оштукатурены алебастром. Здесь имелись трех- и четырехэтажные дома; город утопал в зелени. Люди были приятные по характеру, красивые, храбрые и гостеприимные. Ремесленники производили изящные изделия, которые развозились по всему миру. На рынках Нахичевани продавались армянские и римские товары².

В начале XIII в. Нахичеванским краем владел Джалаладдин, сын хорезмшаха Мухаммеда, но его господство продолжалось недолго. В 1220 г. оно было прервано в результате нашествия армии Чингиз хана, которые заняли Нахичеванский край и разрушили гор. Нахичевань и другие населенные пункты. После

¹ Алишан. Указ. соч., стр. 10—11.

² См. А. Д. Миклухо-Маклай. Географические сочинения XIII в. (на персидск. яз.). «Уч. зап. ИВАН СССР», т. IX, М., 1954, стр. 209—210.

этого Нахичеванский край вошел в состав обширной Монгольской империи.

В 1386 г. Нахичевань подпала под власть Тимуридов.

Несмотря на разорение страны чужеземными захватчиками, жители края быстро восстанавливали разрушенное войной. Из описаний азербайджанского географа XV в. Бакуви видно, что уже к началу XV в. (1405 г.) Нахичевань и окрестные села были возрождены: наладилось ремесленное производство и торговля. В городе вновь развернулась созидательная деятельность искусных мастеров по обработке деревянных изделий: выделыванию инструментов из дерева, хаменджанских ваз и других предметов домашнего обихода¹.

В XV в. Нахичеванский край входил в состав полукочевых феодальных государств Кара-коюнду и Ак-коюнду.

В начале XVI в. шах Исмаил Сефевид (1505—1524 гг.) разбил на Нахичеванской равнине Эльвенд-шаха, внука Уаун-Гасана, и овладел Нахичеванью.

В период господства Сефевидской династии (1502—1722 гг.) территория нынешней Нахичеванской АССР, за исключением территории Норашенского района, в административном отношении входила в состав Азербайджанского вилайета с центром в Тебризе, а со второй половины XVII в. Нахичеванский край вошел в Эриванский вилайет². Территория же нынешнего Норашенского района находилась в составе Карабага или Гянджинской области³.

В XVI в. в Азербайджане и Персии государственную власть прибирают к своим рукам Сефевиды, которые ведут войны с султанской Турцией. В этих войнах, наряду с другими городами и местностями, полем сражений неоднократно служила и нахичеванская земля, подвергавшаяся значительному разорению.

В 1554 г. турецкий султан Сулейман разорил Нахичевань и окрестные села, превратив их в пустыню. Затем, в 1603 г. город, едва оправившийся от последствий войн, вновь подвергся разрушениям уже со стороны персов. Персидские войска овладевают краем. По приказу шаха Аббаса I разрушаются жилые дома в городе и вырубаются фруктовые сады.

В XVIII в. нахичеванская земля вновь была захвачена турками. В 1735 г. войска Надир-шаха, вторгшиеся в пределы Нахичеванского края, предают его огню и мечу, уничтожая города и села.

¹ Бакуви. Notices et extraits des manuser der la Biblu du Roi T. II. Paris 1789, стр. 525—526.

² И. П. Петрушевский. Очерки по истории феодальных отношений в Азербайджане и Армении в XVI — начале XIX вв. Л., 1949, стр. 117.

³ Там же.

Таким образом, Нахичеванский край почти каждые 100—150 лет подвергался нашествию иноземных захватчиков. Край переходил из рук в руки, разрушались дома, древние памятники, созданные потом и кровью народа, а местное население подвергалось истреблению и угонялось в плен. Кроме того, страна переживала частые распри между феодалами и междоусобицы, о которых в письменной истории почти нет никаких сведений. Все это в значительной мере тормозило развитие экономики и культуры края.

XVIII в. был одним из тяжелых периодов в истории Нахичеванского края. Военные действия, происходившие между Турцией и Персией, разоряли сельское население. Часть крестьян была вынуждена покидать свои родные села и превращалась в батраков-рандджбаров. Предметы первой необходимости и другие сельскохозяйственные продукты сильно вздорожали.

О положении жителей Нахичеванского края повествует надпись, высеченная в 1145 г. х. (1732—1733 гг.) над постаментом мечети с. Вананд Ордубадского района Нахичеванской АССР. В ней говорится: «Был крайний неурожай и скудность, так что ман¹ пшеницы стоил 400 динаров, рис — 800 д., масло — 2800 д., мед — 3200 д., дошаб² — 2400 д., сыр — 1600 д., мевиз (сушеный виноград) — 2400 д., ячмень — 350 д., абрикосы обыкновенные — 800 д. Был настоящий ад благодаря голоду и утеснению разными нуждами несчастного времени, так что на протяжении одного года селение Вананд и ближайшие соседние села три раза подвергались нападению и ограблению, и многие жители были убиты и угнаны в неволю, а другие рассеялись, поселились в деревнях того берега Аракса... Торговля... была прекращена»³.

Благодаря выгодному географическому положению Нахичеванского края, расположенного, как указывалось, на главном торговом пути между странами Востока и Запада, трудолюбиво и самоотверженности его жителей, питавших огромную любовь к своей родине, после каждого разрушения, причиненного захватчиками, города и села края каждый раз возрождались из руин. Однако, частые нашествия иноземных захватчиков, распри местных феодалов отрицательно сказывались на развитии производительных сил, парализовывали и тормозили экономический и культурный рост края. На протяжении многих веков народ был вынужден не только бороться против ассирийских, персидских, арабских, монгольских и других захватчиков, но и затрачивать огромные силы и средства на восстановление разрушенных городов и сел, на поднятие экономики края. Жителей Нахичеванского края изнуряла не только тяжесть часто проис-

¹ Ман составляет около 13 кг.

² Особый сироп, приготовляемый из виноградного и тутового сока.

³ И. П. Петрушевский. Указ. соч., стр. 301—302.

ходивших на этой территории войн, но и неограниченное право высших классов на эксплуатацию трудовых масс, а также различные налоги и повинности. В жалобной грамоте Якуба 1488 г. на имя известного теолога и философа Садр-ад-дин Мухаммеда Мутавакия, правителя Мадресэ Мансурийэ, перечислено 27 названий податей и повинностей, лежащих на райтах вакфных имуществ Мадресэ¹.

Кроме налогов, податей и повинностей, существовал еще так называемый бияр — принудительные работы в пользу кази и местных властей.

Общественные порядки доводили народ до отчаяния. Трудовое население Нахичеванского края часто поднималось против своих эксплуататоров. В 70-х гг. XVII в. в Нахичеванском крае имели место крупные антифеодалные выступления.

В XVI в. Нахичеванский край был наследственным улук (краем, магалом) племени кенгерли, входящим в состав Азербайджанского вилайета (рис. 1). При шахе Аббасе I глава племени Максуд-Султан Кенгерли-Устаджлу был правителем всего Нахичеванского края².

В середине XVIII в. оформилось полунезависимое Нахичеванское ханство. Для управления внутренними делами из сельских общин назначался специальный помощник правителя краем — векил. На этот пост выбирались привилегированные почетные лица. Но в конце того же века Нахичеванское ханство вновь оказалось зависимым, подпав под власть Персии.

Нахичеванское ханство охватывало часть нынешней территории Нахичеванской АССР, Армянской ССР и Зангеланского района Азербайджанской ССР. Оно граничило с севера и северо-запада с Эриванским ханством, с северо-востока — с Шушинским или Карабагским, ханством (рис. 2).

К концу XVIII в. самовластие персидской феодальной аристократии достигает предела. Она имела неограниченные права над подчиненными ей народами, в результате чего росло недовольство населения, которое искало помощи у соседних государств: таким государством оказалась в то время Россия. Народы Азербайджана неоднократно направляли своих представителей за помощью к русскому царю и изъявляли готовность принять русское подданство.

Согласно заключенному в 1801 г. договору между царским правительством и Грузией, последняя присоединяется к России, открыв тем самым перед азербайджанским народом широкую

¹ И. П. Петрушевский. Государство Азербайджана в XV в. «Изв. АзФАН СССР», 1944, № 7, стр. 82—83.

² И. П. Петрушевский. Очерки по истории феодальных отношений в Азербайджане и Армении в XVI — начале XIX вв., стр. 132.

возможность избавления от турецкой и персидской зависимости, веками сковывавшей его культурное и экономическое развитие.

В начале XIX в. персидские войска под начальством Аббас-Мирзы вступили в пределы Закавказья — на территорию Азербайджана. Началась русско-персидская война (1805—1813 гг.). В этой войне против персов с оружием в руках участвовали народы Закавказья, в том числе и азербайджанцы, храбро сражавшиеся в рядах русской армии.

В отношении гр. Гудовича гр. Салтыкову от 19 февраля 1809 г. за № 23 говорится о преданности сына слепого Келб-Али-

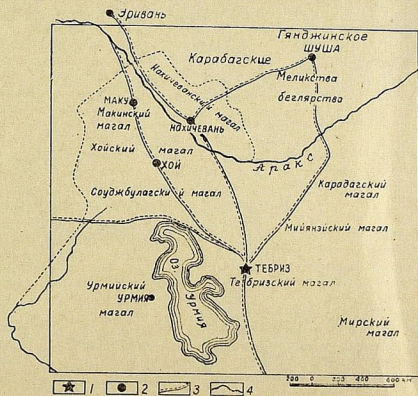


Рис. 1

Азербайджанский вилайет в XVI в.

1—центральный город Азербайджанского вилайета; 2—центр магала; 3—грузиновые дороги; 4—реки

Карта составлена Институтом истории и Институтом географии Академии наук Азербайджанской ССР в 1956 г.

хана Нахичеванского, Ших-Али бека и верности его людей: «Ших-Али бек в прошедшую персидскую кампанию служил в отряде ген. Небольсина верным проводником до Нахичевана. При поражении войск Аббас-Мирзы при дер. Караба с людьми своими храбро дрался против персиян и показал отличные опыты

своей верности. Он оказал всевозможную помощь и искреннюю верность к Всероссийской державе¹.

Нахичеванцы с нетерпением ждали вступления русских войск в свои края. В Отношении ген. Тормосова к гр. Румянцеву от 18 августа 1810 г. за № 164 говорится: «Персидское правительство неутомительно занимается укреплением самого Тавриза.

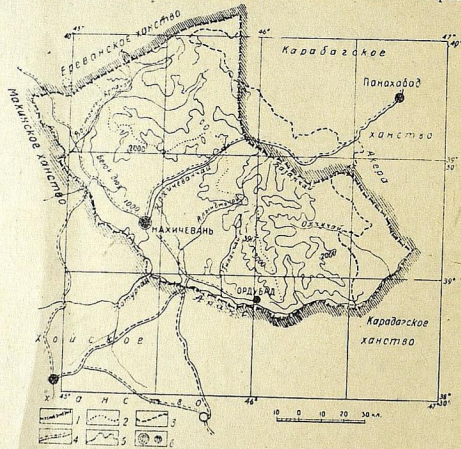


Рис. 2
Нахичеванское ханство в XVIII в.

1—границы Нахичеванского ханства; 2—границы Армянской АССР с Армянской ССР; 3—границы Армянской ССР с Азербайджанской ССР; 4—грунтовые дороги; 5—реки; 6—населенные пункты
Карта составлена Институтом истории и Институтом географии Академии наук Азербайджанской ССР в 1956 г.

производя также со всем напряжением работу к окончанию возводимой ими новой крепости в Нахичевани... но жители и рабочие желают равномерно прибытия туда русских...»².

В русско-персидской войне объединенные силы русской армии и народов Закавказья одержали победу над врагом и вынудили

персидского шаха просить мира. В 1813 г. в местечке Гюлистан был заключен мирный договор между Персией и Россией. Согласно этому договору, Дербендское, Кубинское, Ширванское, Шекинское, Гянджинское, Карабагское, Бакинское и Талышинское ханства Азербайджана были присоединены к Российской империи и ханская власть в них была заменена комендантским управлением.

После заключения Гюлистанского мирного договора персидская феодальная аристократия и ее иностранные союзники не желали жить мирно с Россией: они стремились вернуть себе Закавказье. Для осуществления этого замысла персидские войска вновь вторглись в пределы Закавказья. Началась вторая русско-персидская война (1826—1828 гг.). И на этот раз не повезло персидской феодальной аристократии и ее иностранным подстрекателям. Персидские войска под ударами объединенных сил народов Закавказья и русских войск были изгнаны из пределов Закавказья. 21 июня 1827 г. русские освободили Нахичеванское ханство¹.

10 февраля 1828 г. в местечке Туркманчай был заключен второй мирный договор между Россией и Персией, в котором были подтверждены статьи первого, т. е. Гюлистанского договора. Согласно этому договору, Эриванское и Нахичеванское ханства были присоединены к России. Царское правительство, объединив эти два ханства, назвало их Армянской областью Российской империи².

Присоединение Нахичеванского края к России имело прогрессивное значение: прекратились изнуравшие народ феодальные распри и междоусобицы, границы края защищались регулярными русскими войсками, предотвращавшими набеги персидских и турецких захватчиков и кочевых курдских племен.

С присоединением к России Нахичеванский край вскоре включается в круговорот хозяйственно-общественной жизни страны. Расширяется торговля, зарождается местная буржуазия, ликвидируются ранее существовавшие многочисленные феодально-патриархальные ограничения, тормозившие рост торговли, ремесла и земледелия.

Присоединение Нахичеванского края к России способствовало дальнейшему культурному развитию края. В 1837 г. в гор. Нахичевани открывается русско-азербайджанское училище. В училище имелась библиотека, где было 844 названия книг, и различные кабинеты. В Ордубадском училище, открытом в 1855 г., также имелась библиотека, насчитывавшая 289 названий книг. В 1873 г. в Нахичеванском и Ордубадском магаллах было 58 школ, из них одна женская, где обучалась 41 женщина. Всего в школах двух

¹ АКАК, т. II, Тифлис, 1869, стр. 267—268.

² Там же, т. IV, 1870, стр. 728—730.

¹ АКАК, т. VII, 1878, стр. 480.

² Там же, стр. 487.

магалов — Нахичеванского и Ордубадского — обучалось 1367 человек, из коих 698 были азербайджанцами. В этих школах преподавали 73 учителя¹. В 1880 г. открываются еще 17 школ. В первые годы XX в. в Нахичеванском магале насчитывалось уже 42 школы, в которых работали 102 учителя.

Несмотря на все это, в результате национально-колониальной политики царского правительства 95,4% населения Нахичеванского края было неграмотным; на 171.831 человека приходилось всего лишь 5163 грамотных².

После присоединения к России в Нахичевани вместо ханских административных управлений учреждаются городское управление с полицейским и судебным отделами³. В 1850 г. Нахичеванская провинция преобразуется в уезд и входит в состав Эриванской губернии. Особое внимание стало уделяться восстановлению имеющихся водных каналов и строительству новых для полива посевных площадей⁴. Были проведены шоссейные дороги между городами Нахичеванью, Эриванью, Джульфе, Ордубадом и Сианом. В 1870 г. началась прокладка почтовой дороги, соединившей Нахичевань с Шушой⁵. В 1905 г. была проведена железная дорога между Эриванью и Джульфой.

Однако колонизаторская политика царизма, жестокая эксплуатация трудящегося населения царскими властями, местными ханами и беками, способствовали ухудшению положения народных масс и приводили к массовым волнениям.

В 1834—1840, 1905—1907 и 1913—1914 гг. в Нахичеванском крае происходили волнения крестьян.

После февральской буржуазно-демократической революции власть в Нахичеванском уезде фактически оставалась в руках беков, ханов и высшего купечества.

В конце 1917 г. в некоторых крупных населенных пунктах Нахичеванского края (Нахичевани, Джульфе и Шахтагты) под руководством большевиков организовывались Советы, которые в начале 1918 г. были уничтожены мусаватистами.

В начале 1918 г. власть в Нахичевани перешла в руки так называемого национального комитета, являющегося оплотом шовинистических элементов Нахичеванского края.

17 января 1918 г. началась братоубийственная резня между армянами и азербайджанцами, которая поддерживалась мусаватистами и дашнаками. В конце февраля — начале марта 1918 г. по указанию большевиков Азербайджана и организации «Гум-

мет», нахичеванские большевики и местные гумметисты избрали делегатов как от азербайджанского так и армянского населения, которые совместно развезжали по деревням и извещали население о восстановлении мира¹. Но мир просуществовал недолго: он был нарушен вторжением на территорию края мусаватистов, дашнаков и турецких войск, в результате чего десятки населен-

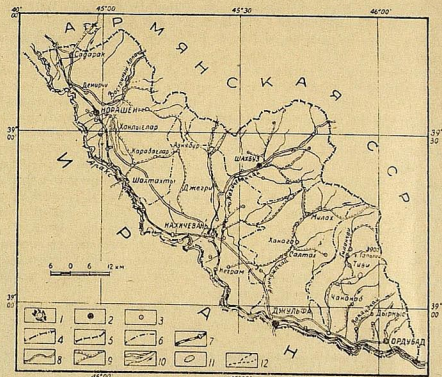


Рис. 3

Нахичеванская АССР

1 — центр Нахичеванской АССР; 2 — районный центр; 3 — железная дорога; 4 — государственная граница; 5 — республиканская граница; 6 — районная граница; 7 — жеские дороги; 8 — шоссейные дороги; 9 — проселочные дороги; 10 — реки; 11 — озера; 12 — вливающиеся реки

ных пунктов были разрушены до основания, а число сельского населения уменьшилось на 37—38%.

В июне 1918 г. при содействии национального комитета Нахичеванский край был оккупирован турецкими войсками, а в конце года сюда вошли английские войска.

¹ Великий Октябрь и борьба за Советскую власть в Азербайджане. Баку, 1938, стр. 365.

¹ С. П. Зелинский. Указ. соч., стр. 252—253.

² Газ. «Шарг гапысь» № 45, от 16 апреля 1954 г.

³ АКАК, т. VII, стр. 189.

⁴ Там же, стр. 8.

⁵ Сборник сведений о Кавказе, т. III. Тифлис, 1875, стр. 596.

В начале 1920 г. в Нахичевани была свергнута власть интервентов и мусаватов и установлена Советская власть. Таким образом, был заложен фундамент социалистического развития экономики края и культуры народа.

В феврале 1924 г. Нахичеванский край был преобразован в Нахичеванскую АССР, которая вошла в состав Азербайджанской ССР (рис. 3).

За годы Советской власти Нахичеванский край из глухой, отсталой колониальной окраины царской России превратился в передовую республику. Здесь имеется ряд промышленных предприятий легкой и горной промышленности. Механизированы и оборудованы по последнему слову техники соляные рудники, находящиеся в 8 км к северо-западу от Нахичевани, Гююшлинские и Агдаринские вольфрамовые и молибденовые рудники, Бадамлинские и Сиросские минеральные источники, Норапенский хлопкоочистительный завод, Ордубадская шелкоматоальная фабрика, Ордубадский гrenaжный завод, Ордубадский консервный завод, завод виноградных вин, коньячных и водочных изделий, 4 промкомбината, изготовляющие изделия широкого потребления, 5 артелей различных профилей, 2 завода, выпускающие мясомолочную продукцию, заводы и карьеры строительных материалов и многие другие промышленные предприятия.

Вследствие недостатка в республике воды поливается только около 5 тыс. га земли. Однако в последнее время в Нахичеванской АССР значительно увеличились водные ресурсы, благодаря чему возросли посевные площади.

С каждым годом увеличивается производство шелковичных коконов. Так, в 1955 г. заготовка коконов возросла на 22% по сравнению с 1940 г.

За годы Советской власти республика добилаь некоторых успехов и в области животноводства. На пастбищах республики пасется более 250 тыс. голов рогатого скота.

До установления Советской власти в Нахичеванском крае имелись лишь 2 больницы на 20 коек, 3 амбулатории, 3 фельдшерских пункта, 2 аптеки; 90% населения края болело малярией. В 1952 г. в республике насчитывалось больниц: в городах — 6 на 265 коек, 2 родильных дома; в селах — 20 на 225 коек, 9 диспансеров, 54 фельдшерско-акушерских пункта, один детский санаторий на 30 мест, 14 детских яслей на 390 мест, один дом ребенка на 30 коек, 6 противомаларийных станций, 6 санитарно-эпидемиологических станций и другие медицинские пункты, санатории и дома отдыха¹. На 146 человек здесь приходится один медицинский работник. Благодаря широко проводимым лечебным мероприятиям и улучшению материального положения населения, заболеваемость в республике с каждым годом снижается.

¹ БСЭ, т. 29, стр. 276.

В 1954 г. она сократилась на 50% против 1944 г.¹ С каждым годом растут ассигнования на нужды здравоохранения. Растет бюджет и на народное образование. В 1953 г. было: 1 Дворец культуры; 5 домов культуры, 46 клубов, 49 библиотек, 42 избы-читальни², 4 кинотеатра и многие другие культурно-просветительные учреждения.

В связи с развитием экономики и культуры изменился и быт населения республики. Все это находит яркое отражение в материальной культуре народа, в форме его жилищ, во внутренней структуре и обстановке жилого помещения и во всем облике населенных пунктов.

¹ БСЭ, т. 29, стр. 276.

² Там же.

Глава вторая

ПОСЕЛЕНИЯ

ИЗ ИСТОРИИ ПОСЕЛЕНИЙ НАХИЧЕВАНСКОЙ АССР

Поселение человеческого коллектива, как и само человеческое общество, имеет свою глубокую историю. Вместе с ним оно прошло долгий исторический путь развития, подвергаясь многочисленным изменениям. Из примитивного состояния — временной стоянки первобытного человеческого коллектива — оно, развиваясь и видоизменяясь, дошло до современных многочисленных промышленных городов со сложной структурой и планировкой.

Поселение, как один из элементов материальной культуры, возникло в результате коллективного участия людей в процессе производства материальных благ. В зависимости от формы воздействия человеческого коллектива на окружающую действительность, т. е. в зависимости от вида хозяйственной деятельности коллектива, поселения были разнотипны: возникали временные поселения первобытных охотников, первобытных скотоводов, а также поселения первобытных земледельцев, рабочие поселки, города и т. д.

При выборе места для поселения человеческого коллектива всегда проявлялась тяга к естественным водным источникам, в особенности к берегам рек, вблизи которых люди находили необходимые жизненные блага.

Поселение — это участок земли, где расположены индивидуальные жилые, хозяйственные и общественные постройки данного коллектива, который в силу той или иной необходимости расселился на данном участке земли. Кроме жилых, хозяйственных и общественных построек, в план поселения входят улицы, переулки, тупики и площади.

Первобытные племена, обитавшие на территории Нахичеванской АССР, располагали свои населенные пункты в горных районах: по крутым склонам горных рек и речушек и на прибрежных холмах. Такая традиция была обусловлена, с одной сторо-

ны, уровнем развития производительных сил и производственных отношений первобытного общества, а также характером межплеменных отношений, с другой — естественно-климатическими условиями и географическим расположением края.

Горные части территории Нахичеванской АССР своими естественно-климатическими условиями, орографическими, геоморфологическими особенностями, флорой и фауной удовлетворяли хозяйственной и оборонной потребности древних племен, населявших территорию края. При выборе места для поселения они исходили из трех основных правил: из близости данной местности к водным источникам, из обеспеченности ее обороны в случае неприятельского нападения и наконец, из защищенности жилищ от стихийных бедствий. Об этом свидетельствует характер местоположения даже нынешних сел Нахичеванской АССР: на гребнях гор и водоразделах населенных пунктов не имеется, так как эти места подвержены влиянию горных ветров, и т. д.

Древние обитатели территории Нахичеванской АССР, исходя из некоторых естественных причин, а также в целях самозащиты избегали заселять постоянными поселениями также и равнины — степные районы края, где редкие осадки и продолжительность жаркого периода приводили к слабому развитию флоры и фауны, делали местность невыгодной для поселения первобытных людей с примитивными орудиями труда, занимавшихся охотой, скотоводством и земледелием. Упомянутые районы были невыгодны для постоянного заселения и по своим топографическим особенностям: здесь отсутствовали естественные оборонительные рубежи, в которых нуждались первобытные люди на случай нападения неприятеля и зверей на населенные пункты.

Исходя из изложенных выше объективных причин, древние обитатели заселяли постоянными поселениями только горную часть территории республики, в особенности берега рек, которые полностью удовлетворяли их экономическим и военно-стратегическим требованиям. А низменная зона края служила только местом охоты и в зимнее время пастбищем.

Дальнейшее развитие производительных сил создало необходимые предпосылки для заселения равнинной части Нахичеванского края. С эпохи позднего энеолита начинается заселение низовьев речных долин края людьми, занимавшимися скотоводством и земледелием. В эту эпоху возникают сельскохозяйственные поселения.

Научный сотрудник Института истории Академии наук Азербайджанской ССР О. Н. Абибуллаев, проводящий раскопки на холме Кюльтепе, сообщает: «Холм в течение длительного времени был местом поселения и предварительно подразделяется нами на следующие периоды: первый слой — переходный период от

неолита к энеолиту, второй — относится к развитому и позднему энеолиту»¹.

Археологические материалы, извлеченные из недр этой части Нахичеванского края дают нам самые достоверные сведения для понимания образа жизни и форм хозяйственной деятельности жителей указанной территории на данном этапе исторического развития.

Относящиеся к эпохе энеолита кюльтепинские материалы, среди которых имеются обугленные хлебные злаки (ячмень, мягкая пшеница), кости животных и т. д., показывают, что в упомянутый период население, жившее в низовьях Нахичеванчя, занималось разведением зерновых культур и скотоводством. Типы поселений этой эпохи нам неизвестны ввиду отсутствия археологических данных.

Но в указанный период не все низовья речных долин были заселены людьми, например, Шарурское поле, через которое протекала р. Арпачай и которое в настоящее время по плодородию, качеству почвы и богатству урожая является самым передовым районом Нахичеванской АССР. При жизни армянского историка Моисея Хоренского эта местность еще не была заселена людьми, за исключением предгорной части, на месте нынешнего с. Яичи, где в I в. н. э. было основано местечко, названное Маракерт, куда поселились мидийцы².

В географии М. Хоренского Шарур называется полем.

И. Шопен, перечисляя названия рек Армянской области Российской империи, относительно упомянутой реки (Арпачай Восточного), пишет: «Об этой значительной реке нигде не упоминается в древних географиях и истории. Следовательно, в древности Шарурский округ не существовал. Он образовался во время владычества аваритян»³, т. е. в VII и VIII вв. н. э.

Таким образом, не вся древняя территория Нахичеванской АССР была сразу заселена людьми, не везде возникали населенные пункты. Заселение ее отдельных уголков находилось в зависимости от уровня развития производительных сил. Древние племена, имевшие в своем распоряжении примитивные орудия труда из камня, кости и дерева, и занимавшиеся примитивным скотоводством и земледелием, селились в горных частях, где посевные площади не нуждались в орошении, а скот — в кормах. Они не могли создать постоянного поселения в безводных степных районах территории Нахичеванского края за отсутствием упомянутой возможности. Население же эпохи позднего энеолита

¹ О. Н. Абибуллаев. Первые итоги раскопок хлама Кюльтепе. «Доклады и сообщения научной сессии по истории Азербайджана с древнейших времен до X в.». Тезисы. Баку, 1956.

² Моисей Хоренский. Указ. соч., стр. 69; И. Шопен. Указ. соч., стр. 279.

³ И. Шопен. Указ. соч., стр. 249.

и бронзы, владевшее более совершенными орудиями труда из камня и металла, в борьбе со стихийными силами природы было более могущественным, чем его предки. Оно могло уже селиться в равнинной части рек, где земледелие нуждается в искусственном орошении. В дальнейшем по мере развития оросительной системы осваивались новые участки земли, расширявшие сеть населенных пунктов.

Заселение территории Нахичеванской АССР происходило в основном за исключением естественного прироста аборигенов, за счет чужеземных племен, переселявшихся сюда в разное время, при разных обстоятельствах и с различной целью и слившихся с местным населением.

По сообщениям армянского историка М. Хоренского, первыми на территории нынешней Нахичеванской АССР в III тысячелетии до н. э. поселились ассирийские колонизаторы¹. Известно, что в VII в. до н. э. на территории Нахичеванского края проникают скифские племена — ашакузы, которые находились в союзе с новообразованным Мидийским государством. Но на каком именно участке данной территории они поселились, пока неизвестно.

В VI в. до н. э., после победы Ахеменида Кира и его союзника армянского царя Тиграна I (565—520 гг.) над мидийским царем Астиагом, более 10 тыс. мидян из царской семьи были расселены на нынешней территории Джульфинского, Шарурского и Нахичеванского районов. Точнее, переселенцы расположились в населенных пунктах того времени, а именно в селах: Тамбате, Осхиюке, Дажгуйнке, Вранджуйнке, а также в городах: Храме, Джуку и Хошакуйнке².

Во второй половине II в. до н. э. в Карс переселились приволжские булгары. Они в честь своего предводителя Вехендур Булгара Ванда стали именовать занимаемое ими место Ванандом³. Вероятно, часть из этих болгарских племен (неизвестно когда) переселилась на территорию нынешнего Ордубадского района и основала там свои населенные пункты, один из которых до настоящего времени сохранил название «Вананд», а река, протекающая мимо этого села, называется Ванандчаем.

В I в. н. э. по приказу царя Арташеса II из прибрежных районов Каспийского моря в Кохтен, в пределы современного Ордубадского района, переселяется восставшее против армянского господства племя каспов⁴.

В VI—VII вв. н. э. на территорию Нахичеванского края из Днабекра переселилось множество семейств кентгерлинских

¹ Моисей Хоренский. Указ. соч., стр. 68—69.

² Там же, стр. 68.

³ Там же, стр. 81 и 283.

⁴ Там же, стр. 124.

племен, отличавшихся воинственным характером¹. Они заняли значительную часть данной территории, пополнив число жителей края. В указанный период возникают и новые населенные пункты, получившие свои наименования от названий тайфы и различных колен кенгерлинских племен. — Юртли, Габылаы, Карабаглар, Караханбейли, Халхал Дидивар, Кеджили или Кечили и др. Таким образом, к началу арабского завоевания некоторые части Нахичеванского края — низовья речных долин и степные оазисы — были заселены оседлыми и кочевыми племенами кенгерлинцев².

Кочующая часть населения Нахичеванского края до второй половины XVII в. вела кочевой образ жизни и при первых сефевидских шахах входила в состав кызылбашских орд, благодаря чему пользовалась некоторыми привилегиями: была освобождена от внесения податей в казну, имела лучшие пастбища края и т. д. Это обстоятельство тормозило переход кочевников к оседлой жизни³, что препятствовало общему и культурному росту населения края.

Однако, в дальнейшем, с XVII в. изменения в политике шахской Персии, которой подчинялся и Нахичеванский край, по отношению к кочующим племенам; разорительные войны, часто происходившие на территории края; классовое расслоение внутри кочующих племен, а также ряд других обстоятельств ломают хозяйственные устои кочевников.

В результате проведения реформ при Шах Аббасе I (1587 — 1628 гг.) и создания им регулярного войска кочевые племена, представлявшие главную военную силу державы Сефевидов, потеряли свое бывшее военное значение.

При шахе Хусейне (1694—1722 гг.) кочевники, ранее пользовавшиеся некоторыми привилегиями, были обложены, как и оседлое население, всеми существовавшими видами податей и повинностей. При Надир шахе (1736—1747 гг.) податное обложение резко усилилось; некоторые кочевники были зачислены в число райятов и облагались всеми видами райятских и податных сборов⁴. Об этом свидетельствует прошение на имя шаха от жителей некоторых сел Нахичеванского края, где расселились кочевья тайфы Кечили⁵, которые при Сеферидах входили в состав

племен кенгерли, а при Надир шахе были признаны райятами¹, т. е. податными.

Разорительные войны, происходившие между Персией и Турцией в первой половине XVIII в., еще больше расстроили хозяйственную жизнь населения Нахичеванского края, как оседлого, так и кочующего. В этот период среди кочевого племен кенгерли увеличивается количество разоренных семейств и, наоборот, обогащается племенная знать, которая становится на путь нарушения веками существовавших племенных порядков; превращает соплеменников в своих слуг, конвойных нукеров и т. д. В прошении крестьян и кочевников Нахичеванского края к персидскому шаху Керим хану Зенду (1750—1779 гг.) по этому поводу говорится, что кенгерлинские беки забирают крестьян и кочевников в гуламы и мулязмы, т. е. в личные слуги. Жалобщики утверждают, что раньше не бывало случаев, чтобы крестьяне и кочевники были обращены своими богатыми соплеменниками в гуламов².

Из вышесказанного следует, что уже во второй половине XVIII в. внутри племен кенгерли шел усиленный процесс классового, социального расслоения. Кочевая знать постепенно забирала в свои руки пастбища, владельцы мюльков (имений) захватывали земли ранее свободных сельских общин и превращали бывших общинников в своих издольщиков³. Количество безземельных крестьян и кочевников увеличивалось. Это видно из того, что в 1839 г. в Нахичеванском крае все племя кенгерли насчитывало 1270 семейств (около 6350 человек), большая часть которых была в неблагоприятном положении, а 130 семейств (1700 человек) находилось в «совершенно бедном состоянии»⁴. Таким образом, в течение XVII-XVIII вв. в силу роста социального расслоения в Нахичеванском крае шел процесс превращения беднейших слоев кочевников, лишенных пастбищ и скота, в полусоседских крестьян — земледельцев-скотоводов⁵.

Перемена, происшедшая в жизни населения Нахичеванского края, несомненно, оказала влияние на структуру населенных пунктов. Постоянное расширение пахотных земель, оросительной системы и рост числа земледельческо-оседлых семейств способствовали изменению внутреннего и внешнего вида сел. Часть вышлагагов (стоянок зимних пастбищ) стала превращаться в села полукочевников — полусемедельцев, со множеством индивиду-

¹ Нахичеванские рукописные документы XVII—XIX вв., док. № 7. Сб. «Передняя Азия в документах», кн. I. Тбилиси, 1936, стр. 51.

² Нахичеванские рукописные документы, док. № 9, стр. 66—67; В. Г. Указ. соч., стр. 30.

³ И. П. Петрушевский. Указ. соч., стр. 310; Нахичеванские рукописные документы, док. № 13, стр. 87—90.

⁴ Там же, стр. 311—312.

⁵ В. Г. Указ. соч., стр. 129—231.

¹ В. Г. Статистическое описание Нахичеванской провинции. СПб., 1833, стр. 31.

² Большинство кенгерлинцев заселены в Нахичеванском, Шахбузском, частично в Джульфинском и Норашенском (6 сел), районах Нахичеванской АССР. В начале XIX в. в Нахичеванском округе насчитывалось 920 дворов, разделившихся на 20 тайф.

³ И. П. Петрушевский. Указ. соч., стр. 311.

⁴ Там же, стр. 312.

⁵ Село Кечили находится в Шахбузском районе Нахичеванской АССР.

альных хозяйственных построек, с дворами обнесёнными стенами. Например, по рассказам старожилов, некоторые ныне существующие села (Кыварк, Габаллы, Юрчи), когда-то являлись гышагами, принадлежавшими кочующему племени кенгерди. Ко времени присоединения Нахичеванского ханства к России (1828 г.) жители его по преимуществу состояли из оседлых земледельцев и полуседлых земледельцев-скотоводов, основное занятие которых также составляло земледелие. В этот период кочевое население, занимавшееся только скотоводством, обитало в селах Хынджов, Азнабулур, Тыркеш, Бузгов, Гярма-Чатых и некоторых других, расположенных в горной зоне Нахичеванского края, где пахотные земли почти отсутствовали.

В период арабского господства территория Нахичеванского края сильно заселяется за счет арабских и неарабских переселенцев, которых местное население принимало за арабов. Мы не располагаем письменными сведениями о переселении сюда арабских племен. Однако, основываясь на топонимике населенных пунктов Нахичеванского края, можно предположить, что часть или все села были заселены арабскими переселенцами. Например, в Норашенском районе имеются два села — Ениджа и Араб Ениджа; название последнего свидетельствует о заселении его в указанный период арабами.

Одним из древних обитателей Нахичеванского края было племя или народ килит. По утверждению Тацита, килит — это название особого народа¹. Ныне, от этого племени или народа осталось название небольшого населенного пункта в Ордубадском районе — с. Килит.

Относительно заселения территории Нахичеванского края другими племенами и народностями мы не располагаем никакими сведениями.

Во второй половине XIX в. в Нахичеванском крае водворяются русские переселенцы, которые основывают с. Бичанаг. До них эта местность никем не была заселена.

В с. Бичанаг русские жили до 1919 г. затем они переселились в другое место, а упомянутое селение заселяется азербайджанцами, в основном выходцами из с. Хинзирак.

В период присоединения Нахичеванского ханства к Российской империи сюда переселилось значительное количество армянских семейств из различных стран (в особенности из Персии). В 1828 г. в Нахичеванском крае зарегистрировано 2551 семейство армян — которые селились небольшими группами —

родственными семействами; здесь образовалось 47 новых селений¹.

Таким образом, заселение территории Нахичеванского края началось с очень древних времен и протекало постепенно. Первоначально заселялись горные области речных долин, где естественно-климатические условия позволяли человеку с примитивными орудиями труда и способом производства добывать необходимые блага жизни. По мере развития производительных сил общества заселялись и другие части территории. В эпоху неолита и энеолита предки нахичеванцев, освоив земли по нижнему течению Нахичеванчая в районе Кюльтепе, стали заниматься скотоводством и разведением зерновых культур: в эпоху бронзы они использовали также часть Приараксинской равнины. В дальнейшем, в силу развернувшихся исторических событий, в Нахичеванском крае поселяются племена различного происхождения и с разной культурой. Земледельческие племена, привыкшие к искусственному орошению и знакомые с техникой мелиорации, поселились по берегам рек и каналов, а скотоводческие стремились к тунным летним и зимним пастбищам.

О формах и типах древних сельских поселений племен и народностей, населявших территорию Нахичеванского края, из литературных источников нам ничего неизвестно.

Развитие сельского хозяйства, в особенности в период пашенного земледелия, при существовавшей ирригационной системе (без которой в Нахичеванском крае, по преимуществу в его равнинных частях, невозможно земледелие), требовавшей коллективного усилия людей, обусловило необходимость объединения племен, населявших Нахичеванский край. Это обстоятельство наряду с другими способствовало раннему образованию на равнинных частях территории края крупных земледельческих поселений, жители которых состояли, по-видимому, из родственных по языку и обычаю племен.

В конце VIII в. до н. э. развитие производительных сил в Азербайджане достигает такой степени, что на его территории возникает рабовладельческое Мидийское государство, т. е. разрушаются родовые отношения и окончательно утверждается классовое общество. Новые производственные отношения способствуют проникновению в село чужеродных племен и смешению их с аборигенами; это нарушало родственную цельность жителей села, что привело к изменению структуры поселений: каждая крестьянская семья стала ограждать свой двор от соседей, как от чужих.

Указанное явление усиливается еще больше в эпоху проникновения на территорию Нахичеванского края иноземных завоевателей — таких рабовладельческих государств, как Ассирия,

¹ И. Шопен. Указ. соч., стр. 539.

¹ В. Г. Указ. соч., стр. 129—231.

Персия и др.¹ Чужеродные племена, смешиваясь с коренными жителями, вносят изменения в материальную культуру последних. Пришельцы основывают свои, самостоятельные населенные пункты, но в отдельных случаях они поселяются целыми кварталами в пределах уже существующих сел. Таким образом, жители сел Нахичеванского края еще к середине I тысячелетия до н. э. начинают терять свою однородность: территория края превращается в пристанище неродственных племен, связанных узами новых социально-экономических отношений.

В дальнейшем развитии хозяйственной жизни населения Нахичеванского края достигает такого уровня, что создаются условия для совместной жизни и деятельности в рамках одного села не только неродственных семейств, но даже народностей, говорящих на разных языках. Из литературных источников известно, что еще до присоединения Нахичеванского ханства к Российской империи некоторые села ханства объединяли в своих пределах разноязычные народности: армян, азербайджанцев и т. д. Например, в с. Тумбул, состоявшем из 14 дворов, 7 дворов были азербайджанскими и 7 армянскими, в с. Ярымджа — соответственно 8 и 14 дворов, с. Шихмахмуд — 7 из 33; в с. Бадамлы — 10 из 15; в с. Нурс — 7 из 23; в с. Ашагы Амдамыч — 8 из 14 и т. д.²

С III в. в Азербайджане развиваются феодальные отношения. Для хозяйственной жизни страны указанного периода характерно применение плуга в сельском хозяйстве, в связи с чем усиливаются элементы оседлости в селе. А последнее обстоятельство вносило изменения в планировку села и его структуру. К этому времени патриархальной родовой строй был уже пройденным этапом в истории населения Нахичеванского края, хотя многие пережиточные формы родовой общины продолжали еще долго бытовать в народной жизни и наложили свой отпечаток на характер хозяйственной деятельности населения и структуру населенных пунктов.

До настоящего времени во многих селах Нахичеванской АССР сохранилась площадь (мейдан), которая восходит к периоду первобытнообщинной экономической формации. Площадь была не только местом собраний (сходов) общины, увеселений, развлечений и т. д.; но здесь сосредоточивались также основные общественные и административные здания. Она и поныне сохраняет многие элементы своего былого назначения. На протяжении около полутора тысяч лет села Нахичеванского края находились в тисках феодальных отношений, которые в дальнейшем

¹ Персидский монарх Кир и его союзник армянский царь Тигран в 550 г. до н. э. переселяют в Нахичеванский край миллионы и дают им права на использование земель (см. Моисеи Хоренский, Указ. соч., стр. 69).

² В. Г. Указ. соч., стр. 129—231.

своим развитием, испытав воздействие чужеземных завоевателей, претерпели большие изменения. К XV в. черты старой феодальной системы в Армении и в XVI в. в Азербайджане почти исчезли, уступив место феодальным отношениям и порядкам завоевателей¹.

Феодальное землевладение предопределялось социально-политическими порядками, установленными завоевателями, и нормами мусульманского права², согласно которому «земля есть собственность верховного властелина и первого лица в стране»³.

Специфичность феодальных отношений в Азербайджане и Армении выражается в следующих моментах: 1) общинное землевладение; 2) частное феодальное землевладение; 3) военное землевладение — наследственный сойоргал; 4) частное землевладение (собственное хозяйство землевладельца); 5) смешанная форма земельной ренты, при этом из трех форм ренты ведущей была рента продуктами; 6) издольная аренда; 7) притивное кочевое хозяйство, носившее многие черты патриархального уклада и весьма медленное превращавшееся в оседлое; 8) господство знати кочевых племен, занимавшей руководящее место в рядах феодальной иерархии; 9) присвоение большей части военной добычи знатью; 10) применение рабского труда в крупных государственных ремесленных мастерских, а иногда и в сельском хозяйстве землевладельцев; 11) появление с XVI в. в городах свободных ремесленников; 12) складывание городской верхушки из представителей двух групп класса феодалов — духовной и чиновной знати, являвшихся крупными землевладельцами и в то же время связанными с оптовой караванной торговлей⁴. Все эти черты, определявшие социальный облик дореволюционного Азербайджана и Армении, характерны и для Нахичеванского края.

По корану, частной собственности на землю не должно быть. Земля принадлежит аллаху (богу), а мусульманская община в целом имеет право лишь управлять ею. Но, вопреки этому земля фактически принадлежала государству, мечети и частным лицам.

Несмотря на то, что Нахичеванский край входил в состав стран, управлявшихся законами ислама, а земля формально считалась божьей, фактически она принадлежала шаху (царю), хану (правителю страны), казне, религиозным учреждениям и част-

¹ И. П. Петрушевский, Указ. соч., стр. 65.

² С. Л. Авалиани и К. Крестьянский вопрос в Закавказье, т. III. Одесса, 1914, стр. 20.

³ Н. К. Никитин и Ф. Ф. Экономический быт государственных крестьян западной части Нахичеванского уезда Эриванской губернии. «Материалы для изучения экономического быта государственных крестьян Закавказского края» (МИЭБГКЗК), т. I. Тифлис, 1885, стр. 539.

⁴ И. П. Петрушевский, Указ. соч., стр. 73—78.

ным лицам (мулькадарам, бекам, агаларам и т. д.). В соответствии с этим в крае существовала казенная земля (падшахлыг ери), церковная земля (вакф ери) и помещичья земля (мулькадар толгаи).

Населенные пункты в зависимости от принадлежности земельных угодий назывались казенными и владельческими, а сами крестьяне — государственным и мулькадарскими. В двух округах Нахичеванского края (Нахичеванском и Орудадском) в начале XIX в., в период персидского господства, 35,5% существовавших сел были казенными, а 64% — частновладельческими¹. Причиной такого преобладания в указанных период частновладельческого землевладения над казенным являлось усиление захвата общинных земельных угодий мулькадарами, ханами, беками, агаларами и другими частными лицами.

Происходившие на территории Нахичеванского края в первой половине XVIII в. войны между Персией и Турцией разорвали хозяйство страны и привели к упадку ее производительные силы; разрушилась оросительная система, было уничтожено много мелиоративных сооружений; часть крестьян погибла, часть, покинув свои села, ушла на чужбину, а оставшиеся были лишены орудий труда и рабочего скота. Создавшаяся в стране обстановка привела к опустошению общинных и казенных земель. Воспользовавшись этим, ханы, беки и другие богатые землевладельцы стали восстанавливать разоренную оросительную систему, снабдив водой долго пустовавшие земли. Действуя согласно существовавшим тогда порядкам, они присваивали значительные земельные участки, которые становились их собственностью, а прежние свободные общинники превращались в издольщиков.

Существовал и ряд других порядков, также способствовавших расширению частновладельческих земельных массивов в крае. В частности, если кто-либо приводил негодный к посеву участок в пригодное состояние, то он имел право владеть им, как своей собственностью. Используя это право, ханы, беки и высшие должностные лица, путем эксплуатации крестьян, отбывавших повинности, превращали безводные пустыни в цветущие поля, для обработки которых на правах ярккера (ярккэр, исполу) привлекались безземельные крестьяне из различных местностей. Таким образом, возникали новые населенные пункты, жители которых по своему родственному и национальному составу были разнородными. До присоединения Нахичеванского ханства к России в одном только Нахичеванском округе (магале) из 50 селений 6 имели смешанное в национальном отношении население².

Во владельческих селах мулькадары являлись полными хо-

¹ В. Г. Указ. соч., стр. 121—159, 218—231.

² Там же, стр. 130—147.

зьявами земельных угодий, хотя земля использовалась на общинных основаниях. Они могли вынудить любое крестьянское семейство покинуть село, при этом уходящие крестьяне оставляли все свое недвижимое имущество в пользу мулькадара. Кроме того, во владельческих селах крестьяне без разрешения мулькадара не имели права строить что-либо в деревне, в противном случае все построенное отбиралось в пользу мулькадара¹.

Во всех селах Нахичеванского ханства (казенных, частновладельческих) крестьяне-земледельцы с давних времен пользовались земельными угодьями на общинных основаниях.

Еще в XVI в. общины сохраняли известную устойчивость. Большинство из них находилось в тяжелой, близкой к состоянию крепостничества, феодальной зависимости от государства, военных ленников (военно-кочевой знати) и религиозных учреждений. Система круговой поруки и наложение на общинников хараджа и повинностей способствовали превращению общины в орудие феодальной эксплуатации.

Общинная форма землевладения в Нахичеванском крае существовала вплоть до XIX в. и являлась одной из причин медленного роста производительных сил в сельском хозяйстве². Как отмечается в источниках, имелись различные способы распределения земельных угодий между крестьянами. В Нахичеванском крае земли (пахотные и сенокосные) делили либо по числу душ обоего пола, либо соответственно платежной способности семьи (отдельного хозяйства), которая выяснялась путем установления отвлеченной единицы — так называемой «батман чарек» или «ампа-чарек». Сущность последней формы распределения земли состояла в том, что население каждого села разделялось на несколько категорий (по составу членов семьи и по ее состоятельности). Полный амповый надел получали семьи, состоявшие из 16 душ: $\frac{3}{4}$ надела — семья из 12 душ; $\frac{1}{2}$ надела — семья из 8 душ; $\frac{1}{4}$ надела — семья из 4 душ и $\frac{1}{3}$ — получала семья из 2 душ. Семьи с нечетным числом душ объединялись и образовывали какую-нибудь единицу ампы. Подати и повинности при этом распределялись также соответственно получаемому количеству надельной земли³.

Землераспределение в селах Нахичеванского края (до и после присоединения) производилось через каждые 3, 5, 10, 15 лет и т. д.⁴.

¹ В. Комсаракаи. О мулькадарском праве. Газ. «Кавказ», № 143, 1874.

² И. П. Петрушевский. Указ. соч., стр. 73—74.

³ С. П. Егнazarов. Исследование по истории учреждений в Закавказье, ч. 1. Сельская община. Казань, 1887, стр. 26—27; Н. К. Никифоров. Указ. соч., стр. 546.

⁴ П. А. Ягодский. Экономический быт государственных крестьян в Орудадском уезде Нахичеванского уезда. МИЭБГЭК, т. I, стр. 664.

Частные переделы земли вредно отражались на отношении крестьян к земле и препятствовали улучшению качества земельных угодий, так как при каждом переделе земельные участки переходили из одних рук в другие. Кроме того, крестьянин-общинник не решался предпринимать что-либо для улучшения своего хозяйства без разрешения общины, ибо этим он мог ущемить насущные интересы других¹.

Общинники всецело зависели от сельской общины: они вынуждены были сеять те культуры, которые устанавливала община, применять севообороты, принятые общиной. Такая общинная форма землепользования тормозила развитие сельского хозяйства.

Крестьяне за использование земельных угодий обязаны были платить подати землевладельцу (казне, мульткадару и мечети) и нести различные повинности. Размеры податей и повинностей устанавливались в зависимости от времени и обстоятельств и были различными.

До присоединения Нахичеванского ханства к России крестьяне обязаны были выполнять следующие виды податей и повинностей: баш-пулу (поголовная) — каждый мужчина с 15-летнего возраста должен был платить ежегодно в казну 1 р. 20 к. серебром; эв-пулу (подымная) — с каждого крестьянского двора ежегодно взыскивалось 2 руб. серебром²; крестьяне обязаны были платить в казну — за буйволицу 1 руб., за кобылу 1 руб., за корову 1 руб., за осла — 50 коп., за мула 1 р. 50 к., за вьючную лошадь 2 руб., за барана 20 коп., 35% полученного годового урожая (зерна) крестьяне обязаны были отдавать казне и хану в виде поземельной подати. Если крестьянин пользовался помещичьей землей, он должен был 15% урожая отдать помещику, а 20% — казне. Далее, за огород на казенной земле крестьянин обязан был с каждой гряды (арха) платить казне 10 пар дынь и арбузов³.

Мульткадары в Нахичеванском ханстве вместо положенных $\frac{1}{30}$ частей взимали с крестьян $\frac{1}{30}$ части собранного урожая⁴. Наиб Нахичеванский Эхсан хан (1830 г.) увеличил это количество до $\frac{6}{100}$ и вплоть до 1836 г. крестьяне вынуждены были отдавать указанную часть урожая хану.

В 1836 г. казенная подать по земледельческим продуктам была заменена денежной, определенной для каждого селения.

Со времени господства Сефвиндов в Персии (с XVI в.) должностным лицам вместо жалованья предоставлялось право поль-

зования казенной податью с известных деревень⁵. Такие деревни исключались из окладного списка, и сбор багры производился уже в пользу определенных лиц. Подобное владельческое право называлось тиюальным. Тиюальный феодальный институт был распространен в Нахичеванском крае. Тиюальдары получали от крестьян в качестве багры $\frac{3}{10}$ урожая⁶.

При шахе Тахмасибе I (1524—1576 гг.), например, некоторые села Нахичеванского края (расположенные в Акулском уезде, и села Шарурского магала) были отданы в тиюль главе племени думбула Султан Али беку⁷.

Тиюальный феодальный институт продолжал существовать в крае и в эпоху господства Каджаров. Наследник персидского шаха, правитель Азербайджана Аббас Мирза 33,5% всех существовавших тогда в Нахичеванском и Ордубадском магалах казенных сел отдал в тиюль своим служилым людям и позволил им взымать с крестьян за счет поземельной и других видов податей свыше 2280 туманов деньгами и более 80 халваров земельных произведений⁸.

Феодальный институт тиюль с некоторыми изменениями сохранился и после присоединения Нахичеванского ханства к Российской империи. Согласно камеральному описанию, произведенному в 1829—1832 гг., в Нахичеванском крае 17 казенных сел были тиюальными⁹. По предписанию Паскевича от 19 марта 1829 г., тиюальдарам-мульткадарам было дано право взыскивать с крестьян, живших в тиюальных селах, $\frac{4}{30}$ части, т. е. 13,33% урожая⁶.

Тиюальдары не ограничивались установленными размерами податей и определенными правами. Они требовали от крестьян больше, чем было положено, и пригребали к бесчинствам. Доведенные до отчаяния, крестьяне Шарурского округа в 1834 г., жалуясь окружному начальству на своих тиюальдаров, писали, что их владельцы требуют от них, кроме следуемой багры, и те повинности, которые необходимо отбывать казне, а также кур, масла и другие съестные припасы, угощения для себя и для своих людей. Они произвольно заселяют чужими людьми общинные земли, тем самым уменьшая размер надельных участков¹⁰.

Нередко одна и та же деревня по мульткадарскому праву подчинялась одному лицу, а по тиюальному — другому. Иногда мульткадары, находившиеся на службе и оказавшие какие-либо услу-

¹ И. П. Петрушевский. Указ. соч., стр. 184—190.

² Нахичеванские рукописные документы, док. №17, стр. 104.

³ Шарурский магал и д. и. с. Шаруфаме, т. 1, стр. 315.

⁴ В. Г. Указ. соч., стр. 421—423.

⁵ В. Рштуни. Крестьянская реформа в Армении в 1870 г. Ереван, 1947, стр. 48.

⁶ АКАК, т. VII, стр. 494.

⁷ ЦГА Арм. ССР, ф. 133, лл. 2, 4, 5, 17—18, 41.

¹ В. Г. Указ. соч., стр. 105—108.

² Там же, стр. 104—108.

³ Там же.

⁴ Военно-статистическое обозрение Российской империи. Эриванская губерния, т. VI. СПб., 1853, стр. 164—170.

ги правительству, получали тиульное право в своей деревне. Подобные села называли тиульное-мулькадарскими¹ и являлись безраздельной собственностью мулькадара. Все подати и повинности принадлежали только ему. Это обстоятельство привело к укреплению в политическом и экономическом отношениях власти мулькадара в селе и превратило его в единоличного хозяина.

В дальнейшем на основе положения от 14 мая 1875 г. в тиульных имениях были отменены уплата подати земельными произведениями в размере $\frac{3}{100}$ частей урожая и денежный сбор в размере 2 р. 50 к. с дыма в пользу тиульдаров; вместо этого тиульдарам была назначена пожизненная пенсия, равная прежним доходам. Крестьяне стали вносить эти подати в пользу казны.

В Нахичеванском крае имела место купля-продажа земельных угодий. Из архивных документов, относящихся к XVII в., видно, что в этот период купля и продажа земли имела здесь известное распространение. В одном из таких документов отмечается, что землевладелец продал свое имение другому и между ними состоялась законная купля, после которой данное имение стало собственностью купившего². В другом документе за 1654 г. сообщается, что $\frac{1}{6}$ часть земельного фонда с. Хурамешин (Ира-мешин), принадлежавшего частному владельцу, была продана другому лицу за 6670 тебризских динаров. Интересно отметить, что при этой сделке участвовал представитель духовно-религиозного учреждения, скрепивший своей печатью акт (габала) купли-продажи земельных участков³.

Таким образом, как свидетельствуют упомянутые документы, уже в XVII в. в Нахичеванском крае существовала частная собственность на землю.

Купля и продажа земельных угодий в крае происходила и после присоединения его к России⁴, вплоть до установления Советской власти.

После присоединения Нахичеванского ханства к России земельные отношения и крестьянский вопрос, несмотря на множество изданных по этому поводу рескриптов и положений царского правительства, остались неразрешенными.

В конце 30-х и начале 40-х гг. XIX в. царское чиновничество прибирает управление краем в свои руки. Местные высшие сословия отстраняются от управления, частично даже лишаются своих земель⁵. А в 50-х гг., на основании царского рескрипта от 6 декабря 1846 г. и положений 1847—1851 гг. (об агаларах и беках), земельные угодья, находившиеся до присоединения края к Рос-

сии во владении ханов, беков, вновь передавались им в потомственное владение. Крестьяне, жившие в таких имениях (селах), считались государственными под общим названием мулькадар табаази (поданные мулькадаров)¹. Права мулькадаров над этими крестьянами оставались прежними².

Крестьянская реформа 1870 г., хотя и ограничивала права мулькадаров, не могла сколько-нибудь улучшить положение крестьян и ускорить развитие производительных сил в деревне. Земля по сути дела оставалась по-прежнему во владении привилегированных классов общества. Крестьяне за отведенный им надел обязаны были платить налог и выполнять в пользу владельца различные повинности. Крестьянину разрешалось посредством выкупа превратить надел в свою собственность, но в Азербайджане и Армении это не было осуществлено³.

По положению о крестьянах и имениях, изданному 5 сентября 1877 г., за поселянами была закреплена вся их надельная земля с передачей им в собственность усадеб, садов и других угодий, а землевладельцу предоставлено право взимания багры только с полевых посевов⁴. Тем самым была узаконена статья 42 указанного положения.

Земельные угодья постепенно становились собственностью крестьян, которые продавали и покупали их. В результате началась процесс обезземеливания одних и обогащения других⁵, т. е. процесс расслоения деревни. Создались благоприятные условия для проникновения в село товарно-денежных отношений; Нахичеванский край втягивается в общероссийский товарооборот. В указанный период (вторая половина XIX в.) из Ордубада на Нижегородскую ярмарку вывозился шелк-сырец⁶; в Нахичеванском уезде производилось до 300 тыс. пудов хлопка для мануфактурных фабрик России, причем часть отправлялась за границу — в Марсель и Геную⁷. Среди крестьян появились торговцы и кулаки, регулярно производившие как в деревне, так и в городе торговые операции. В 1865 г. 66 крестьян-торговцев в Нахичевани и 12 в Ордубаде получили торговые свидетельства на право торговли в городах России⁸.

В указанный период товарно-денежные отношения в деревне заметно развиваются, производится продажа надельных земель

¹ Свод законов, прил. I, к ст. 1097. Изд. 1857 г.

² С. А. Аваляндян. Указ. соч., стр. 21.

³ В. Рштуни. Указ. соч., стр. 253, 258—259.

⁴ Свод материалов, т. 1, ч. II. Тифлис, 1887, стр. 63.

⁵ В. Рштуни. Указ. соч., стр. 51.

⁶ И. Шопен. Указ. соч., стр. 875—876.

⁷ Опыт экономического очерка Кавказского края, преимущественно Закавказья. М., 1876, стр. 28.

⁸ В. Рштуни. Указ. соч., стр. 148.

¹ И. П. Петрушевский. Указ. соч., стр. 207.

² Нахичеванские рукописные документы, док. № 24, стр. 135.

³ Там же.

⁴ Н. К. Никифоров. Указ. соч., стр. 549.

⁵ В. Рштуни. Указ. соч., стр. 97, 102—103.

государственных и помещичьих крестьян, земля переходит в руки некрестьянских элементов¹.

Следует отметить, что продажа домохозяйствами надельной земли считалась обычным явлением: она происходила без всяких препятствий со стороны общества и властей. Все операции по продаже земельных участков совершались на основе частных соглашений. Десятина пахотной земли стоила 60—150 руб.² Продажа земли вызывалась главным образом необходимостью своевременного погашения долгов во избежание приращения процентов. Земля часто переходила в собственность кредитора. Это обстоятельство обусловило дальнейшее изменение сословного состава жителей села. В селах Нахичеванского края совместно с крестьянами стали жить, хотя и в незначительном числе, лица, владевшие государственной и владельческой землей и принадлежавшие к некрестьянским сословиям³. Наличие этих лиц в селе, являвшихся проводниками буржуазной культуры в Нахичеванский край, влияло на структуру села. Купцы-выходцы из села, кулаки и другие представители привилегированного сословия — беки, агалары и т. п., — побывав в городах Закавказья и России и ознакомившись с городской культурой, стали в своих селах подражать ей, строить жилые дома по городскому образцу. Тем самым нарушалась до того существовавшая структура села: менялся его архитектурный облик, складывавшийся в период господства патриархально-феодалных отношений в деревне, ярче стала проявляться его социальная порода. Рядом с одноэтажным глинобитным домом бедняка стоял одно- или двухэтажный кирпичный дом со многими хозяйственными пристройками — таков был общий ансамбль сел Нахичеванского края в конце XIX и начале XX вв., сохранившийся вплоть до победы колхозного строя.

Факт превращения надельной земли в собственность крестьянина в Нахичеванском крае первоначально имел место в селах Ордубадского участка. Здесь уже в 80-х гг. XIX в. был завершен процесс распада общины, между тем как некоторые села края продолжали пользоваться земельными угодьями на общинных основаниях, что тормозило развитие буржуазных элементов в селе. Каждое из подобных сел представляло собой своего рода замкнутую общину, как бы изолированную от окружающей ее действительности, от социально-экономических событий, происходивших по соседству с ним. Экономическая жизнь населения в таких селах развивалась в рамках натурального хозяйства отдельных семейств. В связи с изложенным структура и планировка указанных сел, формировавшихся и складывавшихся в эпоху

господства патриархально-феодалных отношений, оставались неизменными.

Крестьянские поселения Нахичеванского края, их структура, планировка и другие характерные детали, определяющие сущность этого творения народа, не являлись объектом специального изучения историков, этнографов, архитекторов и других исследователей крестьянского быта. Поэтому мы не имеем более или менее исчерпывающей характеристики крестьянских поселений рассматриваемого края. Интересующий нас вопрос лишь попутно затрагиваем наряду с другими проблемами. Поэтому мы располагаем весьма скудными данными, раскрывающими лишь некоторые характерные черты крестьянских поселений Нахичеванского края и его соседей в прошлом.

Как сообщается в одном из источников⁴, в начале 30-х гг. XIX в. в середине больших селений пролегла довольно широкая улица, к которой примыкали либо стены домов, либо заборы садов и огородов. Небольшие селения, расположенные на горных покатоствах, не имели никакой планировки; дома в таких селах были построены беспорядочно и между ними едва оставались промежутки, достаточные лишь для прохода вьючного скота. В городе и селах при дворах не было широких ворот: вместо них в глиняной стене прорубалась узкая и невысокая дверь, через которую с трудом проходила оседланная лошадь.

В другом документе отмечается, что сравнительно широкие улицы существовали только в тех селениях, через которые проходили почтовые дороги, а в прочих они были чрезвычайно узки. Окружная черта селения обыкновенно представляла собой неправильную линию: кругообразную, эллипсообразную и т. д. Селения, размещавшиеся на скатах гор, были расположены ступенчатообразно⁵.

Касааясь сельских населенных пунктов Армянской области, куда входила и Нахичеванская провинция, И. Шопен пишет: «Нет ничего безобразнее селений армянской области. Ямы, покрытые змеаюю, расположенные без всякого порядка и разделенные между собой смрадными кучками навоза или лужами, не менее смрадными; дорожки, извивающиеся то около, то через крышу этих ям, заменяющих дома, — вот общий вид селений. В нижней полосе деревни находились в зелени сады»⁶.

Исследователи крестьянского быта 80-х гг. XIX в. кратко сообщают о типах селений и крестьянских жилищ, отмечая, что селения, расположенные обыкновенно у больших оросительных

¹ ЦГА Арм. ССР, ф. 133, д. 314, лл. 11—12 и 52—54.

² Н. К. Никифоров в Указ. соч., стр. 629.

³ С. А. Егнazarов в Указ. соч., стр. 1.

⁴ В. Г. Указ. соч., стр. 44: «Обозрение русских владений Закавказья в статистическом, этнографическом, финансовом отношении», ч. IV. СПб., 1836, стр. 319—320.

⁵ Военно-статистическое обозрение, т. VI, стр. 194.

⁶ И. Шопен в Указ. соч., стр. 484—485.

каналов, по берегам рек или горных потоков, издали имеют вид беспорядочно разбросанных глиняных стен, перемешанных с пирамидами кизяка; улицы кривые, узкие и кояние грязные. Сюда с осени выбрасывают навоз для сушки, превращающийся к весне в компактную массу; в апреле режут эту массу кирпичики и там же раскладывают для сушки. Таким образом, основное полотно узкой улицы всегда занято навозом¹.

Далее, в начале XX в. учитель сельского училища Керимбек Измаилов, говоря о с. Неграм, писал, что внешний вид его непривлекателен; постройки расположены без всякого плана, вследствие чего улицы узкие, извилистые и очень грязные².

Из приведенных описаний сел Нахичеванского края можно составить себе некоторое представление о типах и особенностях сельских поселений описываемого края. Выясняется, что поселения дореволюционного Нахичеванского края представляло собой сумму беспорядочно расположенных индивидуальных жилых и хозяйственных построек, дворов, садов, окаймленных глинобитными и изредка каменными высокими стенами. Улицы были узкие, кривые и грязные: не соблюдался элементарные правила санитарии. В планировке некоторых сел, лежащих на шоссеиных дорогах, выделяется одна широкая улица, которая была частью почтовой дороги. Кроме того, в крупных сельских поселениях имеются одна или две улицы, в которых сосредоточивались ремесленно-производственные и торговые лавки (дюкан; дукан). На таких улицах обычно располагались базары, а в некоторых больших сельских поселениях, через которые пролегла почтовая дорога, имелись также и кааван-сарай. (Норашен, Неграм, Джагри, Дасти, Вананд и др.). Одной из составных частей дореволюционных сельских поселений, кроме индивидуальных дворов и усадеб, являлись и общественные постройки. В некоторых крупных селах были мечети, которые находились в центральной части села. В каждом селе имелась площадь мейдан.

Характерной чертой структуры дореволюционного села является и то, что дворы и усадьбы жителей были изолированы, окружены стенами. Все жилые постройки были обращены к улице только глухим фасадом.

По характеру занятий, роду хозяйственной деятельности населения села Нахичеванского края были неодинаковыми: различались земледельческо-садоводческие, садоводческо-земледельческие, скотоводческо-земледельческие.

Такова была картина сельского поселения Нахичеванской АССР в дореволюционный период.

¹ Н. К. Никифоров, Указ. соч., т. I, стр. 575.

² Керимбек Измаилов, Село Неграм, Эриванской губернии, Нахичеванского уезда. СМОНПК, вып. 27, отд. II, стр. 193.

Прежде чем приступить к описанию и типизации современных сельских поселений республики, следует отметить, что описываемый край является сельскохозяйственной страной, где очень слабо развивалась промышленность, вследствие чего на его территории не возникли рабочие поселки и промышленные города. Абсолютное большинство населенных пунктов (98%) представляют сельские поселения, где проживает около 87% всего населения.

В результате смены существовавших производственных и земельных отношений в деревне, новыми, социалистическими производственными и земельными отношениями, а также в связи с преобразованием мелкобуржуазного индивидуального хозяйства в колхозное, произошли существенные изменения в структуре села республики. На основе сплошной коллективизации были национализированы усадьбы эксплуататоров, кулаков, лавки сельских спекулянтов. Появились клубы, школы, детские ясли, медицинские пункты и другие специальные постройки, необходимые для обслуживания населения. Но наряду с этим в планировке сельских поселений сохранились и многие пережитки, оставшиеся от старых феодально-производственных отношений и патриархально-феодальной хозяйственной системы: замкнутость индивидуальных дворов и усадеб сельских жителей, скученность и значительная плотность застройки. Будучи узкими и кривыми, сельские улицы и переулки портя архитектурный облик поселений, мешают нормальной работе транспорта, являются препятствием к улучшению санитарного состояния села.

РАСПОЛОЖЕНИЕ, ПЛАНИРОВКА И ОСНОВНЫЕ ТИПЫ ПОСЕЛЕНИЙ

На территории Нахичеванской АССР ныне имеется более 200 сел, один поселок городского типа и три города. Все они расположены по берегам рек и речушек, вокруг оросительных каналов, естественных и искусственных водоемов. 84,9% населенных пунктов республики расположено по берегам или в прибрежной зоне рек; 11,6% — у искусственных водных источников и лишь незначительное количество (3,5%) — у естественных родников. В последних искусственные водные источники типа кягриза не распространены.

Расположение населенных пунктов у источников воды обусловлено естественно-климатическими особенностями местности и видом хозяйственной деятельности населения республики.

Начиная с древних времен, в Нахичеванском крае заселялась та часть территории, где наличие воды сочеталось с существовавшей техникой орошения и качеством почвы. Большая роль в этом отношении принадлежит рекам, протекающим по территории края, в особенности горным, берущим начало от южного склона

Малою Кавказа, позволяющим путем проведения каналов орошать прибрежные поля без применения сложных мелиоративных приспособлений и техники¹.

Благоприятные условия в долинах рек (вода, почва, флора и фауна) способствовали возникновению здесь населенных пунктов, расположенных недалеко друг от друга (в 1—3 км).

Расстояние между населенными пунктами увеличивалось лишь в случае, когда побережье по своим топографическим особенностям и качеству почвы было непригодным ни для поселения, ни для возделывания сельскохозяйственных культур.

Стенные районы, лишённые естественных водных источников, заселены крайне незначительно, например, обширные площади Беюкдюза, Садаракдюза. Между тем речные ущелья Ордубадского района, обладающие небольшой земельной площадью, и загроможденные глыбами камней отрогов Зангезурского хребта, благодаря изобилию воды заселены довольно густо.

Большинство поселений Нахичеванской АССР расположено по одну сторону рек (рис. 4), но имеется незначительное количество поселений, раскинутых по обоим берегам (например, с. Кюкю — по обоим берегам реки того же названия, с. Папыз — по обоим берегам р. Джагрычай и т. д.). Такое расположение поселений обуславливалось в каждом отдельном случае рельефом местности, шириною реки и ее водностью.

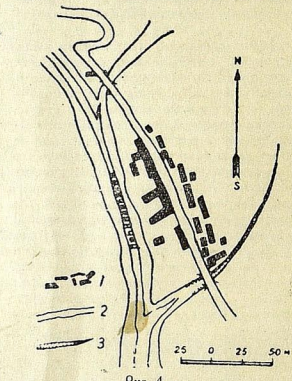


Рис. 4
План-схема с. Бичанак Шахтукского района
1 — жилые постройки; 2 — почтовый дороги; 3 — мост

¹ Многоводная река Аракс, протекающая вдоль всей южной границы республики с Персией и Турцией, вследствие низкого расположения, по сравнению с территорией мелиоративной техники, не могла способствовать развитию сельского хозяйства края.

Итак, приречной тип поселения является самым древним и широко распространенным в Нахичеванской АССР.

В республике существует и группово-оазисный тип поселений. К нему относятся группы сел, с четырех сторон окруженные безводной степью или гольми безводными горами.

Благодаря наличию водных источников, т. е. естественных родников, на некоторых участках степи возникли населенные пункты; расстояние между ними зависело от расстояния между родниками, вокруг которых группировались крестьянские дворы, образуя отдельные села. Примером таких поселений могут служить населенные пункты, сосредоточенные между безводной степью Бюкдюз и неорошаемой частью Шарурской равнины¹, а также некоторые села, расположенные в зоне Приараксинской равнины и окруженные с севера гольми отрогами Даралагезского хребта, с востока и юго-востока — степью Бюкдюз, с запада и юго-запада — неорошаемой частью Шарурской равнины. Они представляют собой как бы зеленый остров среди степей и горных скал.

Население подобных сел занимается табаководством, огородничеством, виноградарством, скотоводством; известное внимание уделялось здесь также возделыванию зерновых культур. Полив пашевов осуществляется доюдо из естественных и искусственных водных источников — кягризов. Поля шести кенгерлинских сел орошаются водой кягризов — искусственных водных источников, и естественными родниками. Вода упомянутых источников используется также для бытовых нужд и для питья.

История заселения этого оазиса и возникновения на нем человеческого поселения очень древняя. Одно из расположенных здесь сел (а именно, с. Хок) И. Шопен относит к числу наиболее древних² и полагает, что сюда в VI в. до н. э. после изгнания мидийского царя Астиага было поселено несколько мидийских семейств. Если верить этому факту, можно считать, что с. Хок действительно является одним из самых древних поселений, возникших на территории Нахичеванского края еще до VI в. до н. э. Достоверность подобного предположения могут подтвердить лишь археологические исследования местности.

С развитием мелиоративной техники в республике и расширением сети оросительных каналов, в особенности в Арпачайском бассейне, целинные земли, расположенные между неорошаемой Шарурской равниной и поливными участками земель кенгерлин-

¹ В XIX в. эта группа сел (Шахтасты, Кыврак, Габьялы, Юрчи, Карабаглар и Хок) составляла административную единицу, так называемой Хокский магал. В Нахичеванской АССР их называют кенгерлинскими селами.

И. Шопен. Указ. соч. стр. 327—330.

ских сел, постепенно уменьшаются. В дальнейшем воды Арпача оросят эти земли, здесь возникнут новые населенные пункты, и кенгерлинские села, расположенные изолированно, перестанут быть оазисом.

Третьим типом поселений, являются населенные пункты, расположенные вокруг естественных родников. Количество таких поселений незначительно, и они находятся по преимуществу в горных частях республики.

Благодаря естественно-климатическим особенностям местности, достаточному количеству осадков, развитие здесь сельского хозяйства не нуждается в искусственном орошении. Жители этих сел (Кюннот, Джыгазыр и др.), занимаются скотоводством, главным образом разведением мелкого рогатого скота, пчеловодством и непольным земледелием: культивированием ячменя, пшеницы и проса. Вода здесь употребляется только для питья, пойки скота и других бытовых нужд.

Таким образом, все населенные пункты в Нахичеванской АССР расположены у проточной воды. Здесь нет поселений, которые бы снабжались водой лишь из колодезь, как это делалось в других районах Азербайджанской ССР, в особенности на Апшеронском полуострове. Правда, во многих селах Нахичеванской АССР имеются колодезь, но они являются второстепенным, дополнительным водным источником. В большинстве случаев колодезь находятся в индивидуальных дворах. Вода из этих колодезь употребляется исключительно для домашне-бытовых нужд и очень редко — для питья. В летнее время колодезь эти используются, как холодильники.

По характеру расположения индивидуальных дворов, усадеб, а также жилых и хозяйственных построек сельские поселения Нахичеванской АССР, независимо от их величины, отличаются отсутствием какой-либо планировки в современном понимании.

Сельские улицы. Крестьянские усадьбы Нахичеванской АССР обнесены кривыми, извилистыми, в основном глинобитными стенами, примыкающими друг к другу и составляющими общий архитектурный ансамбль села. Промежутки между этими дворами образуют сельские улицы и переулки с резкими неожиданными поворотами и тупиками, напоминающие кривые, узкие коридоры, стесненные мрачными глинобитными стенами жилых домов и заборов дворов. Однако среди этого беспорядка выделяются одна или две главные улицы, которые проходят вдоль села и связывают его с соседними населенными пунктами; большинство же улиц либо неожиданно упирается в какие-нибудь ворота, либо выходят в открытое поле (рис. 5). Единственным украшением улиц являются уличные ворота (кюча гапысы) и окна второго этажа двухэтажных домов.

Во многих населенных пунктах улицы немощенные, вследствие чего в дождливые дни здесь очень грязно. Однако в некоторых горных селах Ордубадского района (например, Нюснос, Дырынс и др.), большинство улиц вымощено камнем. Для того чтобы уменьшить скорость потока и облегчить движение по улицам, которые расположены на склоне гор снизу вверх, полотно таких улиц сделано лестницами, ступеньками.

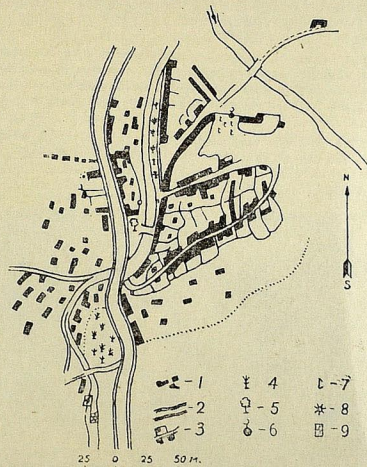


Рис. 5
План-схема с. Махмудкенд Норашенского района
1—жилые постройки; 2—почтовая дорога; 3—улицы; 4—хаонек; 5—роуца;
6—мечеть; 7—кладбище; 8—мельница; 9—гидроэлектростанция

Другой характерной чертой сельских улиц в Нахичеванской АССР является небольшая их ширина, которая колеблется от 1,5 до 4 м¹. Следует отметить, что в большинстве случаев сель-

¹ Здесь не имеются в виду те сельские улицы, которые являются продолжением почтовой дороги или основной магистрали, связывающей село с другими населенными пунктами.

ские улицы уже, в особенности в нагорных частях. Это объясняется некоторыми объективными факторами, долго господствовавшими в народном быту. Главными из них являлись: патриархально-феодалные отношения, ограничивавшие права землепользования в общине, без разрешения которой никто не мог самостоятельно предпринимать какие-либо действия для благоустройства улицы; такое построение сельских улиц было обусловлено также частыми войнами, и, наконец, тем, что за отсутствием необходимости применения совершенных видов транспорта здесь пользовались лишь вьючными.

Сельские улицы во многих селах находятся в антисанитарном состоянии. Зимой крестьяне выбрасывают навоз прямо на улицу, чтобы прохожие втоптавали его: к весне навоз превращается в твердую массу, которая используется в хозяйстве в качестве топлива.

Домашние хозяйки выбрасывают мусор также на улицу, и это стало обыденным явлением. Во многих горных и даже низменных селах на улицах производят сушку князя, укладывая его пирамидами (галахами). На стены домов и дворов, выходя-




Рис. 6

Вид сельской улицы (с. Сираб Нахичеванского района)

щих на солнечную сторону, также лепят князяки (рис. 6). Сельские улицы убираются только по праздникам. В прошлом они освещались: лишь по праздникам некоторые состоятельные крестьяне вывешивали фонари над своими дверями.

В настоящее время благодаря улучшению крестьянского быта постепенно изменяется и облик села. Колхозники расширяют сельские улицы, «выправляют их и иногда вымощивают булыжником, что обусловлено необходимостью обеспечить движение современных видов транспорта. Правда, в селах Нахичеванской АССР асфальтированных улиц пока нет, но в некоторых населенных пунктах именной зоны республики, в особенности в Норашенском районе, этот вопрос уже находит свое разрешение. Ныне в ряде сел, где имеются колхозные электростанции (например, в Махмудкенде, Карабабе, Карабагларе и др.), улицы освещаются электричеством.

Сельские кварталы. Каждое село в республике, состоит из нескольких кварталов (Махалла, мэхалла)¹, количество которых находится в зависимости от условий первоначального и позднейшего формирования села, числа поселившихся здесь крестьянских семейств. Каждое такое семейство или группа семейств занимает определенное место для поселения в рамках одного села, давая этому участку свое название. Сельские кварталы носят разнообразные наименования. Им присвоены имена мужчин, названия ремесел, социальных групп, местечек (городов и сел) и т. д. Все эти названия сельских кварталов связаны с историей их происхождения. На первом этапе их возникновения между сельскими кварталами существовали некоторые пространственные промежутки, которые в дальнейшем, в связи с ростом населения, исчезают, и кварталы смыкаются между собой. Но в некоторых селах Нахичеванской АССР не все сельские кварталы сомкнулись, что свидетельствует о сравнительно недавнем образовании населенного пункта. Так, с Муганджыг (или Ашагы Муганджыг) Норашенского района состоит из двух кварталов — Юхары махла и Ашагы махла, — между которыми имеется незастроенное пространство (рис. 7). По рассказам жителей, это село образовалось в конце XIX в.

Ныне сельские кварталы не представляют собою пристанища исключительно одной тайфы (рода); в них проживают семейства, принадлежащие к разным родам. Например, в двух кварталах упомянутого селения живут три тайфы (Чолмакчи, Ирзали, Мешэмедли), представители которых перемешались друг с другом. Подобное явление присуще всем современным селам Нахичеванской АССР. Это объясняется тем, что существовавшая с давних времен частная собственность на усадебную землю, которая продавалась и покупалась сначала в рамках одного села², а затем, с развитием товарно-денежных отношений, кому бы то

¹ На наречии азербайджанцев Нахичеванской АССР махалла произносятся как махла (мэхла).

² Н. К. Никифорова. Указ. соч., стр. 546.

ни было¹, способствовала проникновению в село даже некрестьянских элементов² и представителей других наций и народов. Таким образом, в настоящее время сельские кварталы, сохранив только свои прежние названия, не отличаются друг от друга по составу населения и роду хозяйственной деятельности его.

Сельские площади (мейданы) в план большинства селений Нахичеванской АССР входит площадь (мейдан), куда почти ежедневно после трудового дня собирается отдыхать народ (только лица

мужского пола). В прежние времена на площади решались вопросы, касавшиеся всего села, продавались разные товары.

В крупных селах на таких площадях имеются чайная (гафа), ремесленно-производственные мастерские (кузница, сапожная и т. д.), сельмаг, колхозное управление, клуб, культурно-бытовые постройки и т. д.

Мейданы располагаются в различных частях села: в некоторых селах они находятся на окраине (Дырыныс, Бадамлы), в других — в центре села на главной улице (Нюсныс, Джагри, Баш-Норашен и др.

По своим размерам и форме сельские площади различны. Они бывают круглыми, четырехугольными и т. д. Мейданы, расположенные на окраине села, во многих случаях не имеют формы. Бесформенными бывают и мейданы, находящиеся на главной улице. Определенную — круглую, четырех-, пяти- и шестиугольную — форму имеют мейданы, расположенные в центре села. Например, в с. Вананд он находится в центре села, на перекрестке четырех улиц, имеет неправильную четырехугольную форму, окаймлен глухими стенами жилых домов и фасадов — общественных построек. Здесь располагаются промтоварный и продовольственный магазины, клуб, правление колхоза и старая

мечеть. Через мейдан протекает арык: имеются три чинары (рис. 8).

Следует отметить, что в некоторых селах, в особенности маленьких, где не имеется площади, есть определенное, ничем не оборудованное место, куда также в свободные часы собираются мужчины.

Таким образом, во всех селах Нахичеванской АССР, независимо от их величины, было и имеется определенное место, куда собирались и собираются жители села. Следовательно, сельские общественные места — мейданы — являются неотъемлемой частью села и входят в его структуру с древних времен. Они своим происхождением обязаны первобытнообщинному строю: здесь организовывались собрания общин, исполнялись некоторые культовые обряды, устраивались массовые игры и т. д.

Усадьба-двор. Одним из главных элементов в структуре сельских поселений являются индивидуальные усадьбы-дворы (хайят)¹, каждый из которых сосредоточивает в себе жилые, хозяйственные постройки и бытовые сооружения одного или нескольких семейств.

Почти все усадьбы в Нахичеванском крае — большие или маленькие, принадлежавшие состоятельному или не состоятельному семейству, — обносились и ныне обносятся со всех сторон стенами. Такая замкнутость усадеб придает им своего рода крепостной характер: связь их с внешним миром осуществляется только посредством единственной двери на улицу.

Указанная особенность усадеб сельских жителей Нахичеванского края объясняется характером господствовавших патриархально-феодалных, социально-экономических и семейных отношений в дореволюционное время, когда каждая семья стремилась оградить свое состояние от посторонних взоров и неблагонадежных лиц. Следует отметить, что на ограждение усадьбы больших

¹ В селах Нахичеванского края усадьба и двор в одинаковом значении называются «хайят». В дальнейшем в работе, для удобства, будет употребляться только слово «усадьба».

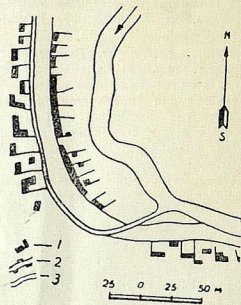


Рис. 7

План-схема с. Муганджы Норашенского района

1—жилые постройки; 2—улицы; 3—канал

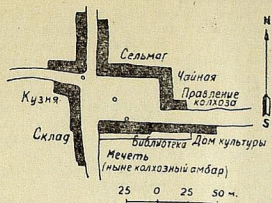


Рис. 8.

План-схема сельской площади (с. Вананд Ордубадского района)

План-схема сельской площади (с. Вананд Ордубадского района)

Почти все усадьбы в Нахичеванском крае — большие или маленькие, принадлежавшие состоятельному или не состоятельному семейству, — обносились и ныне обносятся со всех сторон стенами. Такая замкнутость усадеб придает им своего рода крепостной характер: связь их с внешним миром осуществляется только посредством единственной двери на улицу.

Указанная особенность усадеб сельских жителей Нахичеванского края объясняется характером господствовавших патриархально-феодалных, социально-экономических и семейных отношений в дореволюционное время, когда каждая семья стремилась оградить свое состояние от посторонних взоров и неблагонадежных лиц. Следует отметить, что на ограждение усадьбы больших

¹ В селах Нахичеванского края усадьба и двор в одинаковом значении называются «хайят». В дальнейшем в работе, для удобства, будет употребляться только слово «усадьба».

¹ Н. К. Никифоров. Указ. соч., стр. 549

² В. Рштуни. Указ. соч., стр. 235.

средств не требовалось, так как забор, возводимый вокруг усадьбы, обыкновенно строился из местной глины. Поэтому каждый был в состоянии собственными силами огородить свою усадьбу, не приглашая мохрекеша. При этом крестьяне, соседи и родственники, следуя обычаю «имаджлики» (подмога), оказывают друг другу действительную помощь, которая избавляет крестьян от лишних расходов.

Крестьянские усадьбы, со всех сторон огражденные стенами, в основном глинобитными, приобретают определенную форму. Для большинства усадеб характерна форма четырехугольника и параллелограмма; встречаются также усадьбы в форме многоугольника. Можно отметить, что более правильную форму имеют усадьбы, расположенные в селах низменной зоны республики; что касается усадеб горной зоны, то они, в силу топографических особенностей местности, в большинстве случаев — бесформенны, но при строгом рассмотрении оказываются многоугольными.

Усадьбы разнообразны не только по своему очертанию, они различаются также размером занимаемой площади. Размер усадеб зависит от степени зажиточности владельца. В селах низменной зоны республики размер усадеб в среднем колеблется между 20х30 и 40х80 м, а в селах горной зоны — 10х20 и 30х50 м. Встречаются и небольшие усадьбы, площадь которых составляет 10х10 м, например, усадьба жительницы с. Неграм Нахичеванского района Мамедовой Фатимы Алмамед кызы. В селах горной зоны республики, где не имеется достаточно земли, некоторые усадьбы размерами так малы и так загромождены постройками, что между последними остается лишь незначительное пространство, в силу чего усадьбы сильно скучены.

Каждая усадьба имеет три сектора, которые тесно связаны между собой и предназначены для определенных целей: 1) сектор построек, где сосредоточены жилые и хозяйственные помещения; 2) рабочий сектор — предпостроечная площадь, где исполняются домашне-бытовые работы; он включает в себя проемкутки между постройками и бытовыми сооружениями (колодезь, санитарный узел) и 3) зеленый сектор, где посажены фруктовые деревья и имеются гряды овощей и зелени.

Размеры этих трех секторов усадьбы находятся в зависимости от формы хозяйства, особенностей местности и степени зажиточности хозяев. Например, в усадьбах сел Ордубадского района где население занимается садоводством, второй сектор, т. е. сектор рабочей площади, занимает ничтожную территорию. Она представляет собой узкую дорожку перед постройками. Основная часть территории усадьбы занята под третьим и первым секторами.

¹ Во многих усадьбах сельских жителей санитарные узлы раньше отсутствовали: ныне они становятся неотъемлемой частью усадьбы, а не жилого дома.

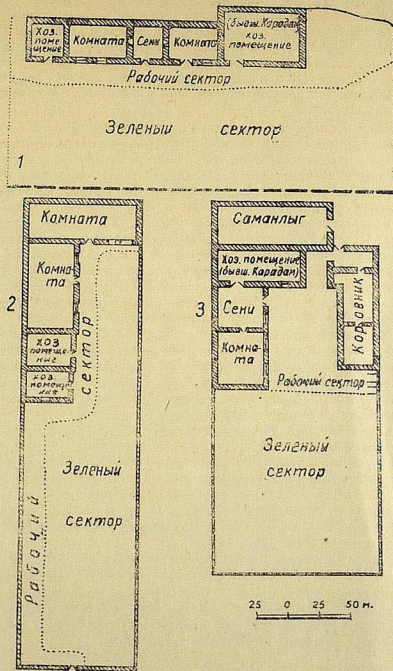


Рис. 9

Формы крестьянских усадеб

1—линейная; 2—Г-образная; 3—П-образная

ми, т. е. фруктовыми деревьями, бахчевыми культурами и жилыми хозяйственными постройками'. Поэтому в Ордубадском районе все деревни утопают в зелени. Но в некоторых селах (Кызырак, Суст, Гюзют, Бадамы, Саласу и др.), третий сектор ввиду расположения некоторых усадеб на безводных участках земли, отсутствует, и усадьба представляет собою группу серых глинобитных построек. Жители их занимаются скотоводством или даже земледелием.

В план первого сектора входят жилые и хозяйственные постройки семейства. В зависимости от формы и размера самой усадьбы жилые и хозяйственные постройки располагаются в различных формах. В крестьянских усадьбах Нахичеванской АССР жилые и хозяйственные помещения они группируются в основном на одной линии, в форме букв «Г» и «П» (рис. 9), а также бывают разбросанными и в круговом плане. Например, в усадьбе Гулиева Салеха Наги оглы (с. Джагри), жилые и хозяйственные постройки, занимающие территорию 28,5 м и состоящие из 5 частей, расположены, ввиду удобного размера усадьбы (40×40 м), на одной линии (рис. 9.1), а в усадьбе Теймурова Амирали Сафар оглы размером 12×50 м (с. Неграм), упомянутые постройки протяжением в 30 м, ввиду узости и неудобного расположения усадьбы, поставлены в форме «Г» (рис. 9.2). В усадьбе Джафарова Алекпера, Али оглы из того же села, жилые и хозяйственные постройки размещены в форме «П» (рис. 9.3). Круговое расположение указанных помещений встречается довольно редко; незначительное распространение имеет размещение жилых и хозяйственных построек в разбросанном виде.

Как упоминалось, расположение построек, в особенности жилых, в усадьбах сельских жителей Нахичеванской АССР, чрезвычайно разнообразно. Наиболее распространенной формой является постройка жилых помещений у одного края усадьбы, с тем, чтобы глухая стена жилого дома была обращена на улицу, составляя часть усадебного забора, а фасадная — во внутрь усадьбы; при этом второй и третий секторы располагаются перед жилыми постройками (рис. 10.1).

Другой, не менее распространенной формой расположения жилого дома является постройка его в глубине усадьбы (по отношению к улице), с тем, чтобы глухая стена упиралась либо в стены соседней усадьбы или дома, либо выходила в открытое поле, а фасад был бы обращен во внутрь усадьбы; входить в нее можно через оба сектора усадьбы (рис. 10.2).

¹ Такая особенность присуща усадьбам абсолютного большинства сел Нахичеванской АССР. Но в последнее время, в связи с недостатком воды, в некоторых селах Нахичеванского края третий сектор усадьбы несколько потерял свое значение.

Следующей распространенной формой размещения первого сектора является расположение построек в средней части усадьбы; при этом две стены ее составляют часть общесельского ограждения и разделяют усадьбу на две части. Входить можно через какую-либо половину усадьбы (рис. 10.3).

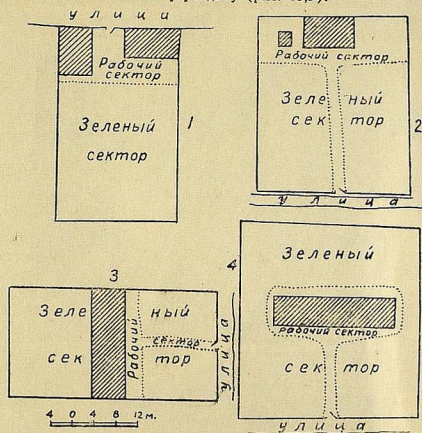


Рис. 10
Виды расположения построек в крестьянских усадьбах в селах Нахичеванской АССР

П л а н ы у с а д ь б: 1—Мамедова Ахл Асфер оглы (с. Неграм Нахичеванского района); 2—Исмаилова Ваги оглы Иса (с. Вах-Норанчи Норашенского района); 3—Мехдиевой Гумры (с. Неграм); 4—Алекберова Алекбера Мамед оглы (с. Неграм)

Менее распространенным видом является расположение жилого дома в центральной части усадьбы, когда он не примыкает ни к одной из стен усадьбы и занимает как бы островное положение внутри нее. Войти с улицы в жилой дом можно по узкой дорожке, идущей со стороны уличной двери (рис. 10.4).

Следует отметить, что вышеуказанные четыре вида размещения жилого дома в усадьбе более или менее распространены во всех районах Нахичеванской АССР.

Различия в формах размещения жилых домов в усадьбе объясняется очертаниями самой усадьбы, ее расположением по отношению к соседним усадьбам, к улице, солнечным освещением, защищенностью от ветра, а также господствовавшими взглядами населения, видом хозяйства и экономическим состоянием владельца. Например, представители привилегированного класса сельского общества и кулачества стремились поставить свой жи-





Рис. 11
Стены-заборы крестьянских усадеб

1 — из сырцового кирпича; 2 — из оштукатуренного сырцового кирпича; 3 — глинобитный забор; 4 — забор, сделанный из камыша

лой дом в центре усадьбы и таким образом, изолировать его от посторонних взоров и проникновения чужих людей, а также от уличной пыли.

Стены-заборы вокруг усадьбы (дивар-чяпар). Для предотвращения проникновения посторонних лиц, скота, а также







Рис. 12

Наружные двери и ворота крестьянских усадеб

в целях изоляции внутренней части двора от чужих взоров усадеб и сады жителей сел Нахичеванского края со всех сторон ограждаются стенами-заборами, которые имеют разную форму и возводятся из различных строительных материалов (рис. 11). В основном они строятся из глины, а в некоторых селах — из камня-булыжника. Зариточные слои населения строили заборы своих дворов из камня и обожженного кирпича, штукатурили их глиной, смешанной с мелко сеченой соломой, а более состоятельные — даже алебастром.

Глинобитные стены (мохра дивар) строятся с фундаментом, шириной в 60—80 см; по мере возвышения стены ширина ее уменьшается и к концу сходит на нет. Таким образом, в поперечном сечении она конусообразна.

В селах Нахичеванской АССР встречаются заборы, построенные из смешанных строительных материалов — камня и глины: в таких случаях фундамент и нижняя часть закладываются из твердого стройматериала, а верхняя — из глинобитной массы.

Встречаются заборы и из специально посаженных колючих деревьев — кустов, из простых деревьев, между которыми высаживают колючки. Очень редки заборы из сплетенных прутьев. Заборы из колючек и дерева распространены в горной зоне края, где имеются кустарники (Коланы, Биченак и др.). В некоторых селах Норашенского района встречаются заборы из камыша. Иногда, в целях предотвращения возможности проникновения через забор (в особенности глинобитный) посторонних лиц на нем при строительстве насаживают колючки.

Наружные двери (кюча гапысы), в ворота (дарваза). Как отмечалось выше, усадьбы жителей сел Нахичеванского края со всех сторон обнесены стенами, заборами и сообщаются с внешним миром лишь через наружные двери и ворота, проемы которых делались в стене забора (см. рис. 12,1) и жилого дома.

В зависимости от степени зажиточности владельца усадебные наружные двери и ворота имеют различное архитектурное оформление. Зажиточные слои населения стремились как можно лучше украсить вход или въезд в усадьбу и создать тем самым первое впечатление о своем богатстве.

Порталы ворота и двери некоторых усадеб построены из камня и сырцового кирпича и отличаются богатством художественной разработки (рис. 12,3), представляя тем самым резкий контраст со стенами усадеб (глинобитными, кирпичными, каменистыми).

Следует отметить, что архитектурное оформление ворот и дверей весьма разнообразно. На их створках изображены геометрические фигурки, растения и животные; такие же изображения имеются на железных предметах и головках фигурных гвоздей, которыми скреплены составные части дверей.

Двери или ворота усадьбы снабжены различными приспособлениями бытового назначения: стучалкой (гапы доён или «чак-чак»), ручкой (дестек), задвижкой, петлями, висящими крючками и т. д. Самым интересным из перечисленных приспособлений является стучалка, на которой следует остановиться (рис. 12,4).

Стучалка сделана из железа, подобно молотку. Одним концом она прикреплена к двери и находится в висячем положении. Под нижней частью ее имеется железная наковальня размером больше стучалки. Для образования сильного звука от сравнительно слабого удара наковальня плотно прикрепляется к деревянной части двери. Возникновение стучалки, по-видимому, следует отнести к эпохе феодализма и связано с образом жизни феодалов, ограждавшихся от внешнего мира высокими стенами, мощными, крепкими дверьми и засовами.

В отличие от богатых усадеб, крестьянские дворы в основном, не имеют ни архитектурных украшений, ни каких-либо приспособлений. Двери их усадеб представляли обычные, ничем не украшенные доски с висячим крючком, а то и без него.

Ворота также ставились исключительно в зажиточных усадьбах.

В Нахичеванской АССР встречаются различные типы ворот (с калиткой и без нее). Калитка обычно находится на правой створке ворот (рис. 12,2).

В нагорной части края наружные двери, правда очень редко, имеют двухкатные кровли; в основном же они без кровли.

Другой характерной чертой наружных дверей и ворот является то, что они строятся несколько выше забора.

Во многих селах наружные двери дворов одностворчатые. Такой тип дверей характерен для усадеб несостоятельных жителей села.

Связь между смежными дворами осуществлялась через специально прорубленные проемы, в которые вставлялись деревянные дверцы — дярбача.

Таким образом, по наружным дверям усадеб определялась степень состоятельности владельца. Они являлись также главными, акцентирующими элементами уац, которые с двух сторон застраивались относительно простыми глинобитными стенами.

В Нахичеванской АССР большое распространение имеют двухстворчатые и одностворчатые наружные двери и редко встречаются ворота (с калиткой и без нее).

В настоящее время во многих селах Нахичеванской АССР, преимущественно в Ордубадском районе, старый обывай ограждать свои дворы высокими стенами с уличными дверями и воротами пока существует, но уже начинает терять свой смысл. Ныне, в особенности в послевоенный период, почти все семьи, получив-






Рис. 13

Типы сельских поселений Нахичеванской АССР

1—террасный (с. Бадамам); 2—полутеррасный (с. Карабигаар); 3—равнинный (с. Кюльтепе)

шие усадьбы участки для постройки жилых домов, не огораживают их заборами-стенами. Только расположенные возле почтовой дороги усадьбы участки в некоторых случаях ограждаются, но эти заборы и наружные двери, вделанные в них, коренным образом отличаются от построенных в давние времена: они просты, проемы в редких случаях отличаются от самого забора, а двери почти не имеют никаких приспособлений.

Между соседними дворами стены также почти не возводятся. Во многих селах Шахбузского района, например, в с. Кенд-Шахбуз заборов, огораживающих крестьянские усадьбы, почти нет. Старые стены не ремонтируются и они сравниваются с землей. В с. Кюннот Норашенского района жители села также не ограждают своих усадеб.

Постепенное исчезновение в республике старых традиций — ограждения усадеб высокими глинобитными, каменными и кирпичными стенами в селах — является результатом повышения культурного уровня населения, роста благосостояния крестьян и изменения их мировоззрения.

К л а д б и щ е. Необходимым элементом, входящим в структуру сельских поселений, является сельское кладбище. Оно располагается за селом на слегка возвышенном месте, возле какого-нибудь священного сооружения (мечети, имамзада и т. д.). Кладбище иногда бывает расположено и внутри села. Так, в с. Махмудкенд оно находится почти в центре села. Но в последнее время здесь уже не хоронят.

По словам старожил, в некоторых больших селах имелось отдельное детское кладбище.

Сельское кладбище ничем не оборудуется, но в некоторых больших селах раньше имелись гробницы (сардаба), куда временно клали умерших, чтобы затем отправить их в священное место («кябе», «мекке»).

Сельские усадьбы вместе с другими общественно-культурными и хозяйственными постройками, а также в сочетании с различными формами рельефа местности образуют определенные виды поселений. Так, различают следующие их типы: террасный, полутеррасный и равнинный (рис. 13).

Недостаток земли, стремление людей, в сознании которых были сильны пережитки родового строя, к сближению с родственными группами несоблюдение уличной планировки — все это способствовало скученной и беспорядочной форме расположения жилых и хозяйственных построек в пределах сельских поселений Нахичеванского края, что отмечалось многими исследователями XVII—XIX вв. (Ж. Шарденом, В. Григорьевым, И. Шопеном, Н. К. Никифоровым и др.).

Исходя из указанных причин, сельские поселения Нахичеванской АССР можно разделить на следующие типы: скученно-тер-

расный, скученно-полутеррасный и скученно-равнинный, отличающиеся друг от друга расположением крестьянских усадеб, жилых и хозяйственных построек и некоторыми другими элементами.

Остановимся на каждом типе поселения в отдельности.

Скученно-террасовый тип поселения распространен в северной и северо-восточной частях республики, на крутых склонах отрогов Зангезурского и Даралагезского горных хребтов.

Вследствие пересеченности местности усадьбы и сельские постройки расположены в пределах территории селения ступень-

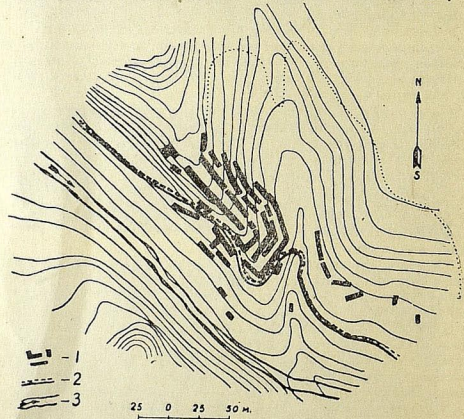


Рис. 14
План-схема с. Дырынс Ордубадского района

1 — жилые постройки; 2 — дорога; 3 — река

ками; крыши домов нижнего яруса стоят на уровне дворов, домов и полотна улиц верхнего яруса и т. д.

Усадьбы скученно-террасового типа поселений по размеру очень малы и в большинстве случаев лишены третьего, т. е. зеленого сектора.

Жилые, общественные и хозяйственные постройки густо переплетены друг с другом; их прорезают лишь узкие улицы.

Расположение сельских поселений на склонах гор вызвано многими объективными причинами, главной из которых является незначительная площадь равнинных участков, занятых под посевами. Другая причина — естественно-климатические условия горной местности, где ветры и снежные заносы являются препятствием для заселения на полях. К рассматриваемому типу относится с. Дырынс Ордубадского района (рис. 14), стоящее на левом берегу р. Ванандчай, на крутом склоне Ванандчайского ущелья. Все постройки этого села расположены на склонах гор ступеньками и их прорезают по горизонтали и вертикали узкие улицы.

Скученно-равнинный тип поселения. В южной и юго-западной частях республики простирается Приараксинская равнина, расположенная в Араратско-Нахичеванской котловине. На большей части этой территории культивируют хлопок. Населенные пункты указанного района, по характеру расположения усадеб, жилых, общественных и хозяйственных построек, по внешней форме и другим признакам отличаются от населенных пунктов горной зоны. Сельские поселения равнинной части, занимающие ровную и малопересеченную местность, представляют собой расположенные рядом усадьбы, жилые и хозяйственные постройки, которые в пределах одного селения соединяются друг с другом, образуя несколько блоков, разделенных узкими улицами. Эти населенные пункты выделяются в самостоятельный тип поселения.

Скученно-равнинный тип поселения встречается и в горной зоне республики. К этому типу относится, например, с. Вананд, которое расположено в горной зоне, но в местности, имеющей равнинный характер.

Скученно-полутеррасный тип поселения встречается как в высокогорной части республики, так и на пересеченной местности низменной зоны Нахичеванской АССР. Например, с. Тумбул расположено вблизи р. Аракс в низменной зоне, но на пересеченной местности, поэтому является поселением полутеррасового типа. По форме расположения жилых, хозяйственных и других построек и усадеб этот тип поселения занимает промежуточное положение. Здесь вследствие разности рельефа местности, часть построек расположена террасами, ступеньками, а другая часть — на равнинных участках, где сохраняются все элементы поселения скученно-равнинного типа.

В Нахичеванской АССР встречаются населенные пункты, которые в зависимости от топографических особенностей местности, относятся либо к террасному, либо к равнинному типам поселений, но

некоторые признаки выделяют их из общей массы сел. Здесь дома расположены по обе стороны единственной улицы или почтовой дороги, которая проходит через селение. Такие поселения можно отнести к линейно-уличному типу. В них большинство домов глухой стеной обращено на улицу. Скудность жилых и хозяйственных построек здесь незначительна. В нагорной зоне к этому типу поселений относится с. Бичанаг, находящееся на почтовой дороге Нахичевань—Шуша. Резкий характер рельефа местности обуславливает расположение здесь домов террасами-лестницами, по обе стороны дороги. В низменной зоне к линейно-уличному типу поселения можно отнести с. Муганджыг (см. рис. 7).

По мере застройки в таких поселениях возникают новые улицы и переулки; в дальнейшем они приобретают квартально-уличную форму планировки с прямыми улицами. В условиях же дореволюционного Нахичеванского края поселение с линейно-уличной формой планировки постепенно превращалось в населенный пункт со скученно-квартальной планировкой и узкими улицами.

Итак, сельские поселения Нахичеванского края весьма разнообразны по своей планировке. Характер последней обуславливается как чисто местными особенностями, сложившимися в течение длительного исторического периода, так и рядом других факторов, определяющих экономический и культурный облик поселений.

Установление Советской власти в Азербайджане привело к коренным улучшениям в материальном положении и во всем быту трудящихся деревни, что отразилось на общем облике села.

Благодаря индустриализации страны и коллективизации сельского хозяйства население Нахичеванской АССР добилося расцвета своей материальной и духовной культуры. В результате успешного выполнения пятилеток сельское хозяйство республики оснащается современной передовой техникой. На основе сплошной коллективизации кулацкие усадьбы были изъяты из частной собственности и использованы для нужд коллективного хозяйства. Колхозный строй навсегда изжил бедность и нищету, царившие в дореволюционной деревне.

Коллективизация сельского хозяйства коренным образом изменила характер строительства в деревне, а следовательно, и облик самого села. Оснащение колхозной деревни разнообразными видами сельскохозяйственной техники, автомашинами и т. д. обусловило расширение сельских улиц.

В колхозах возникли животноводческие и птицеводческие фермы, хозяйственные дворы, построены культурно-бытовые и хозяйственно-производственные здания.

В результате коллективизации сельского хозяйства в селениях Нахичеванской АССР образовались новые хозяйства и культурные центры, где сосредоточены колхозное правление, клубы, мастерские по производству сельскохозяйственного инвентаря и ремонту машин, гаражи, медицинские и ветеринарные пункты и т. д. Все это, как отмечалось, коренным образом изменило облик села.

Глава третья

КРЕСТЬЯНСКИЕ ЖИЛИЩА

ИЗ ИСТОРИИ ЖИЛИЩ НАХИЧЕВАНСКОЙ АССР

С глубокой древности на территории Нахичеванской АССР распространены земледельческая и скотоводческая формы хозяйства. Поэтому население края вело как оседлый, так и кочевой образ жизни, что явилось причиной возникновения и существования постоянных и временных крестьянских жилищ.

Жилища, как важнейший элемент материальной культуры народа, необходимы для существования человека. Они органически связаны с образом хозяйственной и общественной жизни населения и естественно-климатическими особенностями местности¹. Без жилища человек не может вести активную борьбу против стихийных сил природы, производить материальные блага. Жилище необходимо человеку для отдыха, ночлега; здесь он укрывается от жары и холода, хранит в нем имущество, продукты и т. д. Поэтому во все времена и везде человеку приходилось много трудиться, чтобы создать для себя и своей семьи необходимое жилище.

Жилище развивалось в зависимости от экономического базиса общества. Оно прошло путь от примитивных убежищ-пещер до современного жилого дома со всеми необходимыми бытовыми удобствами.

И. М. Джафарзаде, на базе археологических данных полагает, что первоначальным убежищем для первобытных аборигенов Азербайджана являлись естественные пещеры, а в неолитическую эпоху, когда первобытное общество окрепло и хозяйственно усилилось, люди, помимо расширения старого жилища, стали

¹ С ростом производительных сил и культуры жилище дома постепенно освобождалось от подчинения форме хозяйства и естественно-климатическим условиям местности.

создавать себе новые, отличавшиеся от прежних. Этим новым видом жилища, вошедшим в быт, оказалась искусственная пещера.

В дальнейшем, в эпоху бронзы, по предположению автора, население Азербайджана жило отдельными родами в пещерах, землянках и полуземлянках, а также во временных жилищах — в камышевках, кибитках и т. д.¹

К этому необходимо добавить, что пещерные жилища эпохи бронзы и последующих эпох некоторыми своими особенностями в бытовом отношении отличались от таковых каменного века. Последние были пригодны лишь как убежище, в котором человек мог укрыться от диких зверей и непогоды, а также для хранения запасов питания. Содержать скот в пещерных жилищах каменного века было невозможно. В пещерах же эпохи бронзы рядом с человеком жили и домашние животные².

Что касается истории развития жилищ аборигенов Нахичеванского края, их древних видов и типов, то по этому вопросу мы располагаем весьма скудными сведениями. Жилища Нахичеванского края никогда не подвергались специальному этнографическому изучению, если не считать поверхностного описания некоторых видов и типов жилищ этого края историками и путешественниками минувших эпох.

Наиболее достоверные сведения о древних видах и типах жилищ края дают нам археологические исследования, которые, к сожалению, до настоящего времени проводились очень слабо. Нам известно только о жилищах низменной зоны края, относящихся к эпохе энеолита. О типах и видах жилищ в эпоху неолита пока никаких сведений не имеется.

В результате археологических раскопок на холме Кюльтепе были обнаружены остатки жилищ, относящихся к эпохе энеолита. По сообщению О. А. Абибулаева, эти жилища были наземные и имели квадратную форму. Стены их строились из камней, булыжника, кирпича-сырца и скреплялись простой глиной. Стены и пол покрывались «сувахом» (глиной, смешанной с соломой) толщиной в 3—5 см. Ширина стен колебалась от 0,3—0,9 до 0,8—0,96 м. Кладка их была различной: два ряда уложенных камней, а пространство между ними заполнено глиной.

Таким образом, в низменной зоне края в эпоху энеолита были распространены наземные жилища квадратного типа. Что касается видов и типов жилищ указанной эпохи в нагорной зоне республики, о них мы не имеем сведений. Но, принимая во внимание сообщения некоторых авторов о древних жилищах народов

¹ И. М. Джафарзаде. Древнейший период истории Азербайджана. «Очерки по древней истории Азербайджана». Баку, 1956, стр. 11, 19, 30.

² И. И. Пантихова. О пещерных и позднейших жилищах на Кавказе. Тифлис, 1896, стр. 40—41.

соседних стран, естественно-климатические условия и орографические особенности которых были подобны таковым Нахичеванского края, а население находилось в одинаковой социально-экономической среде, предположительно можно судить и о жилищных условиях аборигенов нагорной зоны края.

Греческий историк и писатель Ксенофонт, в 401 г. до н. э. побывавший в Армении, сообщает о жилищных условиях жителей Армянского плоскогорья. По его словам, крестьянские жилища здесь находились под землей. Они имели два входа: один узкий, в виде колодца, и спускаться в него можно было по лестнице, а другой — для животных — более покатый. В таких жилищах вместе с людьми находились куры, козы, бараны, быки и другие домашние животные. В них хранились и разнообразные припасы: ячмень, пшеница, сено, стручковые плоды, миндаль, свиное сало, кунжутное масло, фисташки, изюмы, а также вкусный напиток из ячменя¹. По-видимому, здесь речь идет о жилищах типа так называемого газмакарадама, распространенных в Армении и Азербайджане².

В конце X в. арабский географ Макдиси упоминал о существовании подобных жилищ в Ардебильском магале³. Путешественник Шарден (XVII в.), побывавший в Нахичеванском крае, говоря о гор. Джульфе, отмечает, что большинство жилищ состояло из каких-то ям и пещер, сделанных в горе⁴. И. Шопен, говоря о жилищах Армянской области Российской империи, также отмечает, что жилища в селах упомянутой области представляли собою простую яму с земляной крышей. Дворики извлеклись то около, то через крышу этих ям, заменявших дома. Для отопления посредине жилища на полу разжигался огонь, дым от которого выходил через отверстие в потолке, служившее одновременно и дымоходом и окном. Здесь вместе с детьми выращивались телята, барашки, цыплята и т. д.⁵

Селения Зангезурского уезда, находившегося по соседству с Нахичеванским краем, по сообщению М. А. Гедеванова, преимущественно расположены по склонам гор и частично в местах, богатых пещерами, которые еще в начале XX в. служили для многих единственными жилищами⁶.

¹ Ксенофонт. Анабасис. Пер. М. И. Максимовой. Кн. IV, гл. 5, № 25. А., 1951.

² И. П. Петрушевский. Указ. соч., стр. 300.

³ Макдиси. Ахсан-ат-такасим. Изд. de Goeje BGA, т. III, 1872, стр. 375.

⁴ Ж. Шарден. Путешествие по Закавказью в 1672—1673 гг. Пер. В. В. Бахучовой и Д. П. Носовича. Тифлис, 1902, стр. 300.

⁵ И. Шопен. Указ. соч., стр. 486.

⁶ «Зангезурский уезд, Елизаветпольской губернии в медицинском отношении за 1890—1894 гг.», Мед. сборн. Изд. Имп. Кавк. мед. об-ва, № 56. Тифлис, 1894, стр. 125.

Подобные формы жилищ, т. е. пещеры, в первой половине XX в. регистрируются и в селах Орлубадского и Шахбузского районов¹.

Сельские жилища в низменных местностях строятся с выведенными наружу глинными стенами, в гористых — с невскоими каменными, которые, вероятно, для сохранения тепла углубляются в землю почти на аршин. По внешнему виду и внутреннему устройству все они одинаковы: с плоскими крышами, где имеются отверстия (баджа) для света и дыма, без окон; в земляном полу вырыт широкий тандир, который служит для отопления жилища и для печения хлеба².

Как видно из описания, здесь имеется в виду карадам. Возможно, в начале XIX в. древний карадам еще являлся основным типом сельских жилищ Нахичеванского края.

С. Д. Лисициан приходит к заключению, что с присоединением к России карадам был единственным типом крестьянского жилища в Армении³.

В селах Нахичеванского края, помимо карадама, были и другие типы жилищ с довольно широкими решетчатыми окнами, украшенными разноцветными стеклами. Имелись жилые дома, которые состояли из нескольких комнат, убранных богатыми коврами. Стены комнат оштукатурены и выбелены и изредка выкрашены. Такие дома принадлежали представителям привилегированных классов общества⁴. Тем не менее основным типом крестьянских жилищ XIX в. являлся, по-видимому, однораздельный карадам с некоторыми разновидностями.

Таким образом, анализ имеющихся археологических и литературных сведений о жилищах Нахичеванского края показывает, что древнейшим типом сельских жилищ на этой территории был пещерообразный газмакарадам⁵. Это жилище строилось в вырытых на склонах гор ямах, в горнопресеченных частях края. Оно отличалось от пещеры тем, что крыша его была искусственной, т. е. жилище представляло собой яму, насланную балками, сверху прикрытыми хворостинами, на которые насыпалась земля. На крыше имелось отверстие для выхода дыма из очага, расположенного в середине землянки. Это же отверстие служило и

¹ Журн. «За социалистическое коммунальное хозяйство ЭСФСР», № 1. Тифлис, 1932, стр. 48.

² В. Г. Указ. соч., стр. 43.

³ С. Д. Лисициан. К изучению армянских крестьянских жилищ (карабахский карадам). «Изв. Кавк. ист.-археол. ин-та в Тифлисе», т. III. Тифлис, 1925, стр. 97—108.

⁴ В. Г. Указ. соч., стр. 42.

⁵ Газмакарадам — черная землянка; его называли черным (гара) потому, что от копоти зажигаемого костра (очага или тандира) потолки и стены были черные; очаг не имел прямого сообщения с внешним миром и выходящий из него дым наполнял жилище, в результате чего, вся копоть и сажа оставались внутри жилища.

окном. Имелось еще одно отверстие — дверь для выхода. Газмакарадам относится к пещерам, так как стенами его в большинстве случаев служил естественный грунт.

Таким образом, газмакарадам — это следующий после искусственной пещеры вид жилища, который сохранялся в селах Нахичеванского края до самой победы колхозного строя.




Рис. 15
Газмакарадам

1—наружный вид газмакарадама; 2—внутреннее убранство и устройство его

В селах нагорной зоны Нахичеванской АССР до настоящего времени встречается газмакарадам: здесь содержатся скот и некоторые хозяйственные припасы (рис. 15).

Кроме искусственных пещер¹, предназначенных для жительства в Нахичеванском крае (в особенности в его горнопересечен-





Рис. 16

Искусственные пещеры

1—в с. Махмудова; 2—в с. Бадяман

¹ Слово «пещера» на азербайджанском языке имеет различные наименования: каха (kaha), зага (zaga), кәхүл (kehul), пәнаһ (panah), магара (magara), маггарь.

ной части) распространены и искусственные пещеры для содержания скота. Они представляют собой нору большого размера, вырытую на склонах гор и обрывистых берегах рек. Стенами, полом и потолком таких пещер служит естественный грунт (рис. 16).

В эпоху неолита, по утверждению О. А. Абибуллаева, в ипашенной зоне, т. е. в равнинной части Нахичеванского края, существовали наземные жилища. Последние, по-видимому, были выстроены по типу карадамов, которые отличались от газмакарадамов тем, что стены их были выложены из различных строительных материалов. Это одна из разновидностей карадама, приспособленного к равнинным условиям местности и по своим удобствам и строительной технике несколько превосходящего газмакарадамы.

Существование в эпоху неолита жилищ типа карадама было следствием наличия в ту пору земледельческой и полускотоводческой форм хозяйства, обусловивших в свою очередь оседлый и полусоседский образ жизни населения.

Одну из главных бытовых особенностей карадама в указанный период составляет то, что он был однораздельным помещением, где жили члены семьи, а также содержался скот, хозяйственно-бытовой инвентарь и продукты питания. Словом, карадам являлся одновременно и жильем и хозяйственным помещением.

Первоначально газмакарадам и карадам служили пристанищем для большой родовой семьи и соответствовали топографическим, климатическим особенностям территории края и социально-экономическим условиям и порядкам тогдашнего общества. Будучи хорошо приспособленными к потребностям населения, карадамы существовали, правда, в несколько измененной форме, и в последующие эпохи.

С распадом родовой семьи изменяются размеры и структура жилого дома. Новый социально-экономический порядок порождает, соответственно своему базису, новый тип жилища. Появляются односемейные жилые дома.

Научный анализ жилищ типа карадама позволил М. И. Ильиной прийти, в порядке научной гипотезы, к заключению, что карадамы, предназначенные для большой родовой семьи, сменились так называемыми односемейными домами с плоской крышей и портиком на фасаде¹, по-видимому, без окна, т. е. карадам, сохранив все присущие ему особенности, стал строиться в меньшем размере. Этот тип жилища был широко распространен на территории дореволюционного Нахичеванского края, в особенности в его нагорных частях, и до настоящего времени встречается

¹ М. И. Ильина. Древнейшие типы жилищ Закавказья. М., 1946, стр. 44.

в некоторых селах республики (Махмудава, Кечили, Кюлюс, Кюкю, Коланы, Бадамы, Биенак, Кюнют и др.).

Появление карадама с плоской кровлей и портиком на фасаде рассматривается М. И. Ильиной как естественное явление, связанное с распадом большой родовой семьи на малые, индивидуальные семьи. Возникновение этого явления приурочивается ею предположительно к началу или к середине I тысячелетия до н. э.¹

Большинство авторов сходятся во мнении, что сохранившийся до настоящего времени жилой дом с эйваном (портиком) или открытой галереей имеет генетическую связь с пещерным жилищем первобытных людей и между ними существует преемственность².

Появление эйвана перед жилой постройкой, вероятно, связано с дальнейшим развитием некоторых видов домашне-бытовых работ или ремесел³, для чего нужны были просторные и светлые помещения. Вначале указанные работы, по-видимому, выполнялись перед домом у двери, а в дальнейшем для этого недалеко от жилища выстраивалось светлое помещение, где можно было работать в любую погоду. Древние аборигены Нахичеванского края стали расширять место перед дверной площадкой, удлинили кровлю своего жилого дома, сделали навес. Так образовался в крае эйван (портик) перед жилым домом, что обусловило возникновение еще одного типа жилищ.

Исходя из изложенного, можно полагать, что к эпохе образования Мидийского рабовладельческого государства в Азербайджане (675 г. до н. э.) в селах Нахичеванского края бытовали три основных типа крестьянских жилищ: пещерообразный (газмакарадам), карадам наземный и карадам с эйваном.

Следует отметить, что возникшие в доисторические времена типы жилищ соответствовали хозяйственным условиям общества, естественно-климатическим и топографическим особенностям данной местности. Будучи хорошо приспособленными к потребностям населения, жилища мало видоизменялись и в последующие культурные периоды. И поныне характер жилищ в Нахичеванской АССР в основном сохранился прежний.

¹ М. И. Ильина. Указ. соч., стр. 43.

² И. И. Пантюхов. Указ. соч., стр. 15; Б. А. Куфтин. Типы и элементы жилищ, т. II, М., 1927, стр. 10; Н. Харузин. Этнография, вып. I, СПб., 1901, стр. 197; Н. В. Бакалов. Архитектуры памятники Дагестана. А., 1935, стр. 7, 20; С. Д. Лисицкин. О постройках Московского округа. «Бюлл. Кавк. инст.-археол. ин-та в Тифлисе», т. III, Тифлис, 1928, стр. 14; E. Dier. Die Kunst der Islamischen Völker Berlin, 1915, стр. 173; М. И. Ильина. Указ. соч., стр. 3; И. М. Джафаров. Указ. соч., стр. 58, 59, 68, 69.

³ По-видимому, упомянутыми видами работ являлись гончарный, ткацкий, шорный промыслы, которые с древнейших времен бытуют в азербайджанской семье. Ткацкое дело, например, требует обилия света.

ОБЫЧАИ, СВЯЗАННЫЕ С ПОСТРОЙКОЙ ЖИЛИЩ

В прошлом в Нахичеванском крае существовали обряды, связанные со строительством нового дома.

Перед тем, как приступить к постройке жилищ, крестьяне тщательно подыскивали удобное, сухое место. При этом обращалось внимание на историю местности. Так, считалось, что участок, связанный с каким-нибудь несчастливым событием (убийством, расположением на нем в прошлом кладбища и т. д.), под жилой дом не годится. Такое место в народе называют бивая, т. е. несчастливое, неблагоприятное. Нам не удалось установить существования каких-нибудь ритуальных обрядов при выборе места для постройки жилища.

После выбора места строящий дом должен был выбрать время, когда ему будет «дозволено богом» приступить к строительству. Для этого он отправлялся к молле, а последний по священной книге называл ему день. Затем собирались родственники, близкие друзья и знакомые, каждый из которых должен был принести какие-либо продукты питания, и устраивалось угощение. Лишь отдав дань всем этим обычаям, начинали обмер участка и копание фундамента под будущий жилой дом. Первый комок глины или камень в фундамент клаал старик, имевший много детей. В фундамент закладывались медные, серебряные или золотые монеты, в зависимости от степени зажиточности семьи. Этот обряд знаменовал собой пожелание богатства и достатка будущим обитателям дома. После возведения стен жилища вновь устраивалось угощение. По окончании постройки дома хозяин и его близкие родственники дарили строителям подарки — бахалы, бахшениш. В новый дом из имущества в первую очередь вносились зеркало, хлеб, соль, лампа. После заселения справлялось новоселье.

Все эти обряды восходят к глубокой древности и связаны с желанием умиротворить разных мифических духов. Некоторые из них сохранились и поныне в селах Нахичеванской АССР.

Как упоминалось выше, при строительстве жилища крестьяне оказывали друг другу необходимую помощь: мужчины непосредственно работали на стройке, а женщины носили воду, готовили пищу и т. д. Такая сознательная взаимная помощь крестьян способствовала быстрому окончанию строительства.

СТРОИТЕЛЬНЫЕ МАТЕРИАЛЫ

В Нахичеванском крае наиболее широко распространенным строительным материалом является высококачественная глина, которая с давних времен применялась в строительстве глинобитных и кирпичных помещений. Залежи высококачественной глины распространены как в низменной, так и горной зонах Нахичеванской АССР.

Еще в эпоху неолита нахичеванцы умели из глины делать кирпичи, остатки которых обнаружены археологами в районе холма Кюльтепе.

Сырцовый кирпич широко используется в строительстве жилых и хозяйственных помещений. Размеры кирпича различные, но в основном, встречаются следующие:

24—25×12—13×7—8 см; 24×11×6,5—7 см; 29—30×15—17×9—10 см; 35—36×17×8 см; 40×20×10 см; и др.

Другим наиболее употребительным строительным материалом можно считать камень. Нахичевань — горная страна, с богатыми месторождениями различных пород камня, в большинстве случаев не отличающихся высокими качествами и быстро разрушающихся от действия влаги. Однако в условиях сухого и теплого климата низменной зоны камень служит вполне приемлемым строительным материалом.

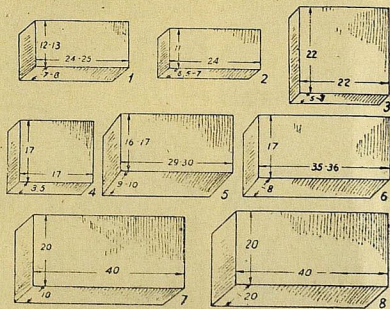


Рис. 17
Строительные материалы.

1,2—русский кирпич; 3,4—кирпич «кылабаш»; 5—кирпич местный; 6,7—алый баалас; 8—шахтагинский известняк

Отдельные породы камней обладают прекрасными строительными качествами. Самым распространенным из них является шахтагинский известняк (см. рис. 17,8), который применяется в жилищном строительстве республики в качестве строительного материала для фундамента, подпорных стенок, стен жилых и хозяйственных строений, укрепления берегов рек и откосов мос-




Рис. 18
Крестьянские жилища дома

1 — глинобитный; 2 — сырцово-кирпичный; 3 — дом из легкого камня; 4 — дом из тесаного камня,

тов, подвергающихся размыву. Механические свойства этого камня вполне отвечают нормам строительной техники. При помощи машин он разрезается в виде призм размером $40 \times 20 \times 20$ см. Вес одного камня составляет 7—8 кг.

Другим высококачественным строительным камнем является травертин, значение которого неосцимемо для строительства в сейсмических областях. Благодаря своей пористости и прочности




Рис. 19

Архитектурный памятник Нахичеванской АССР. Мавзолей Атабаба (1162 г.), зодчий Аджми-ибн-Абубекр Нахичеванский

1 — общий вид; 2 — фрагмент орнамента наружной части стены

этот строительный материал обладает высоким коэффициентом упругости. Он принимает на себя подземные толчки, смягчает их резкость и тем самым предохраняет сооружения от разрушений. Травертин широко распространен в Нахичеванском крае. Наилучшие породы травертина имеются в с. Карабаглар¹.

В строительном деле применяется булыжник, в изобилии имеющийся по руслу многочисленных горных рек. Археологи

¹ А. А. Флоренский и В. Я. Степанов. Строительные и керамические материалы центральной части Нахичеванского края. М., 1936, стр. 48.

сообщают, что еще в эпоху энеолита в Нахичеванском крае в строительстве использовался булыжник. Ныне речные булыжники применяются только в нагорной зоне, где часто бывают дожди.

Несмотря на то, что камень на территории Нахичеванской АССР имеется в изобилии, жилые и хозяйственные помещения в крае в основном, глинобитные и сырцово-кирпичные (рис. 18). Камень употребляется очень редко. Из него сооружались крепости, церкви и другие строения общественного значения.

Широко распространенным в Нахичеванском крае строительным материалом можно считать также обожженный кирпич, который издавна применяется в строительном деле. Большого развития производство обожженного кирпича достигает в X—XII вв. Об этом свидетельствуют архитектурные памятники, сохранившиеся в гор. Нахичевани, в с. Карабаглар и в других частях края¹. Обожженные кирпичи того времени отличались высокой прочностью и имели различные формы и размеры ($22 \times 22 \times 5$ — 7 см. $17 \times 17 \times 3,5$ — 4 см и др.). Эти кирпичи назывались кызылбаши (см. рис. 17). В Нахичеванском крае применяется также русский кирпич (24×11 — 12×7 — 8 см, $24 \times 11 \times 6,5$ — 7 см), который стал ввозиться сюда в связи с железнодорожным строительством (1905 г.).

В 1911 г. в Нахичевани был построен кирпичный завод, выплавивший обожженный кирпич. Этот завод действует и в настоящее время.

Нахичеванская АССР богата залежами гипса и известняка. Из гипса изготовляют алебастр, который является связывающим материалом. Он употребляется в штукатурном деле; им заливаются также полы жилых домов.

В строительстве жилища необходимы лесоматериалы. Ввиду отсутствия в Нахичеванском крае лесных массивов в большинстве случаев лес ввозился сюда из других мест. Как сообщается в одном из документов, «в прежние времена, в Нахичеванской провинции пользовались карским лесом, который сплавлялся по Араксу»².

В настоящее время в Нахичеванскую АССР лесоматериалы ввозятся из РСФСР.

Приараксинская равнина, в особенности берега Аракса, богата камышом, который применяется в строительном деле. Камыш употребляется для перекрытия кровли жилых и хозяйственных построек. В редких случаях из него делают патены для забора.

¹ Упоминутые памятники сооружены из кирпича и облицованы различными керамическими изделиями — изразцами, матовыми плитками, фаянсовой мозаикой и гипсовой лепкой (рис. 19).

² В. Г. Указ, соч., стр. 6.

Таким образом, крестьянские жилища, в зависимости от вида строительных материалов, можно разделить на следующие типы: глинобитные, сырцово-кирпичные, из обожженного кирпича, каменные и смешанные.

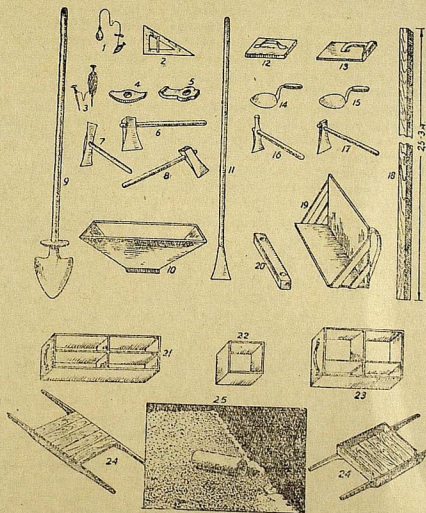


Рис. 20

Строительные инструменты

1—отвес; 2—треугольник; 3—строительный шпур; 4,5—тындалк; 6,7,8,11—топоры для обработки камня; 9—доната; 10—ковч для носения раствора; 11—макракеш; 12,13—инструменты для штукатурки стен; 14,15—лопатки штукатурные и для набрасывания раствора; 16—мотокот (секал); 18—правилло (шомшад); 19—инструмент для переноски кирпичей; 20—уровень; 21,22,23—формы для изготовления кирпичей; 24—носика (харя); 25—каток для трамбовки кирпича (дам доли дам)

СТРОИТЕЛЬНЫЕ ИНСТРУМЕНТЫ.

Для строительства жилищ на территории Нахичеванского края пользовались различными строительными инструментами. Так, в строительстве глинобитных домов и стен заборов применяется так называемый мохраеш. Он служит для выравнивания глинобитных стен в сыром состоянии; посредством этого же инструмента каменщик трамбуется комки грязи, которые кусками кладутся друг на друга при возведении глинобитных стен. В строительстве глинобитных стен применяется также простая нахичеванская лопатка, при помощи которой приготовленная для строительства твердая масса глины разрезается на куски.

В строительстве кирпичных (сырцовых и обожженных) стен применяются теша¹, шаул (или шаул), отвес, тараз — уровень, кюния — треугольник, шнур, шумшад², чечмая, штукатурную лопатку, харак — носилки или новча³ и др. (рис. 20).

При возведении каменных стен, кроме указанных инструментов, пользуются еще и специальными молотами для обтески и ломки камней.

Все строительные работы ранее производились ручным способом. Главным лицом на стройке являлся мастер-строитель (баина). Он был одновременно и архитектором. Кроме него, в строительстве участвуют: палчычи — рабочий,готавливающий связывающую жидкость — глину и т. д.; палчых дошыян (или палчых верэн) — рабочий, подающий грязь; кирпиччтан (или кирпич верэн) — подающий кирпичи. Последний обычно выбирается из числа сильных и ловких юношей, ибо ему иногда приходится непрерывно в течение 1—2 часов подбрасывать мастеру-каменщику кирпичи на 2—3, иногда 5—6 м, причем так ловко, чтобы мастер без особого труда поймал их.

Следует отметить, что мастер-каменщик и подчиняющиеся ему подсобные рабочие работают очень слаженно.

Каменщики строили дома без чертежей, по устному заданию хозяина. Этой традиции старых мастеров-каменщиков придерживаются и поныне. Типовые проекты индивидуальных жилых домов, разработанные архитектурными учреждениями республики, в селах Нахичеванской АССР не используются, как не отвечающие требованиям традиционной строительной культуры.

Ныне в каждом колхозе организована строительная бригада, которая состоит из мастера-строителя и нескольких подсобных

¹ Теша — молоткообразный инструмент, при помощи которого каменщик ломает кирпич, плотно подгоняет и поправляет его в процессе кладки и т. д.

² Шумшад — прямая доска размером 3х3х5 см, или 3х4х7 см, длиной 2—3 см, служит для выверки ровности стены.

³ Новча (карета) — служит для носки строительного раствора.

рабочих. Она занимается постройкой новых, в особенности общественных зданий, а также ремонтом старых жилищ. Строительные бригады строго придерживаются традиционной формы постройки помещений.

НАРОДНЫЙ СПОСОБ СТРОИТЕЛЬСТВА ЖИЛИЩ

В настоящее время народный способ строительства жилищ заключается в следующем. Крестьянин, прежде чем приступить к постройке жилища на отведенном ему колхозным правлением участке или на своем старом усадебном участке, намечает место и вычерчивает на нем план будущего дома, после чего начинается рытье котлована под фундамент; размер последнего, в зависимости от объема жилища и качества почвы (влажность), бывает различен. Например, фундамент для одноэтажного дома на сухом месте имеет ширину 60—90 см и приблизительно такую же глубину. Для двухэтажных жилищ ширина фундамента составляет 70—120 см, глубина — от 90 до 120 см, а иногда 150—200 см. В зависимости от объема жилища и наличия местных ресурсов фундамент закладывается из различных строительных материалов.

В низменной зоне, где каменного материала недостаточно, несостоятельные крестьяне фундамент своей одноэтажной мазанки (мехрадам) заполняют одной глиной. В этом случае стены жилища сразу не воздвигаются, ибо фундамент должен затвердеть. Если же фундамент жилого дома закладывается из глины, смешанной с камнем, стены жилища воздвигаются на следующий день.

Фундаменты двухэтажных жилых домов заливаются известковой смесью, смешанной с дроблеными камнем, кирпичом, булыжником. Такой фундамент отличается прочностью и долговечностью.

После закладки фундамента на нем равномерно, на одинаковую высоту, воздвигают стены постройки. Этим уравновешивается давление стен на общую площадь фундамента и предотвращается возможность продавливания последнего и перекоса стен в будущем.

Стены жилищ, в зависимости от вида строительного материала, воздвигаются двойным способом. Если жилище строится из чистой глины, то стена возвышается на 60—70 см, затем оставляется для просушки, а через несколько дней на просуший слой мехры¹ (мохра) накладывается следующий слой. Так постепенно слой за слоем, воздвигаются стены. Между этими слоями (или мехрами) для равномерного давления верхнего слоя на нижний иногда прокладывают слой кирпича или камня.

¹ Мехра — слой глины высотой и шириной в 60—70 см.

Если стены жилищ строятся из одних кирпичей (сырцовых или обожженных) и камней, то их равномерно возводят до желаемой высоты. Однако это не значит, что стенам совершенно не дают просохнуть; в зависимости от качества и вида строительных материалов срок сушки стены различен.

Небезынтересно отметить, что по мере возведения стен жилищ (например, в Ордубадском и изредка в других районах республики), в зависимости от имеющегося количества лесоматериала, через определенную высоту (1; 1,25; 1,5; 2,15; 2,5 м) прокладываются настилы гэтлэ (гетлэ), мауэрлаты, — длинные жерди из высококачественных твердых пород леса (березы, орехового дерева, дуба и др.). Жерди прокладываются также на верхней части, связывающей проемы дверей и окон, и под перекрытием. При этом настил выполняет одновременно две функции: с одной стороны, он способствует равномерному распределению давления кровли и балок на стену, под тяжестью которых могли бы разрушиться лежащие под ними кирпичи; с другой стороны, обеспечивает прочность горизонтальных связей стены. Таким образом, настил широко применяется в строительстве жилищ Нахичеванского края и имеет практическое значение.

Указанная система строительства стен практикуется с очень давних времен. Об этом свидетельствуют остатки древних построек общественного значения. Так, стены старой мечети в с. Вананд Ордубадского района построены с применением гэтлэ через каждые 100—150 см².

Ширина стен жилищ бывает на 10—30 см меньше ширины фундамента. Интересно отметить, что в одноэтажных домах, построенных из кирпича или камня, ширина по всей высоте стены одинакова, а в двухэтажных домах ширина стены второго этажа несколько уменьшается по сравнению с первым. В селах Нахичеванской АССР в основном встречаются глинобитные жилища дома, причем ширина стены от фундамента до кровли равномерно уменьшается. Это приводит к тому, что стены построек, с внутренней стороны возвышаются перпендикулярно, а с наружной — откосом, и постройка в целом приобретает форму усеченной пирамиды (рис. 21). Подобная система возведения стен обеспечивает прочность помещения. Следует отметить, что такие постройки встречаются лишь в низменной части республики (например, в Гошадзе, Неграме, Хохе, Кывраке, Шахтахты и др.).

¹ Мауэрлаты или гэтлэ применялись в строительстве древнего Вавилона, как средство уменьшения давления вышележащего блока стены. Вавилоняне прокладывали настил из тростника через тридцать рядов кирпича, что является известной аналогией описываемой системы в Нахичеванской АССР. См. Н. Харузин, Указ соч., стр. 209.

² По рассказам жителей с. Дырнис, этой церкви 800—1000 лет.

В настоящее время, ввиду того, что почти все новые дома строятся из кирпича, указанная система возведения стен в строительной практике уже не применяется.

После кладки стен жилых домов до установленной высоты (2—3 м)¹ приступают к строительству кровли.

Крыши жилых домов в селах Нахичеванской АССР плоские и земляные². Верх дома прикрывается балками, расставленными,

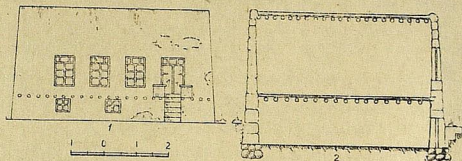


Рис. 21

Двухэтажный однокамерный крестьянский жилой дом (с. Гошадз Нахичеванского района)

1—фасад; 2—разрез

в зависимости от их толщины и качества, через каждые 40—90 см. Балки, протянутые по ширине жилища от одной стены к другой, лежат на этих стенах так, чтобы концы их не выходили наружу (за пределы стены)³. Расстояние между балками прокладывается (через каждые 10—20 см) мелкими жердями — так называемые пэрдэ, плоские доски или цыновки, сплетенные из камыша⁴. Затем кладут камыш, солому, сено и колочки, после чего засыпают влажной землей (мор) и тщательно утрамбовывают. Толщина утрамбованного мора на кровле жилого дома составляет 20—35 см. После того как мор высыхает его слегка поливают водой и кладут на него слой гайны, смешанной с мелко сеченой соломой, тем самым предотвращая возможность просачивания дождевой воды.

¹ Иногда встречаются помещения, где расстояние между полом и потолком достигает 4 м.

² В настоящее время в селах Нахичеванской АССР появляются постройки, в особенности, общественные, с чердачной крышей, покрытой жестяно или шифером.

³ Если жилой дом строится с эйваном, то балки выходят за пределы стены. В этом случае подбираются такие балки, которые по длине соответствуют ширине жилой комнаты и эйвана.

⁴ Пэрдэ применяется во всех селах Нахичеванской АССР, за исключением Норанского района. В последнем применяется цыновка, сплетенная из камыша.

В некоторых селах республики, во избежание произрастания крыши дикими травами, способствующими разрыхлению слоя земли и просачиванию дождевой воды, в мор¹ добавляют соль.

Для лучшего стока дождевой воды крыши делаются несколько покатыми и на них устанавливаются водосточные деревянные полутрубы — ширатан или новдан.

Крыши жилого помещения, а также хозяйственных построек перед каждым дождем утрамбовываются. В Ордубадском районе утрамбовка производится специальным приспособлением — цилиндрическим камнем — дам дон даш (см. рис. 20,25), в других районах республики утрамбовка достигается простым топтаньем.

Рамы дверей и окон заранее ставятся в намеченном месте стены, и только затем уже воздвигается стена. Таким способом оконные и дверные рамы прочно укрепляются в стене.

ЖИЛИЩА СЕЛЬСКОГО НАСЕЛЕНИЯ

В настоящее время в селах Нахичеванской АССР имеются постройки различного назначения: индивидуальные крестьянские, общественно-хозяйственные и культурно-бытовые.

Необходимо отметить, что в дореволюционном Нахичеванском крае в некоторых мелких селах (Бызгов, Хинзырек, Пайыз, Кюинют и др.) были лишь индивидуальные крестьянские жилища; общественных построек не имелось. В годы Советской власти такие села постепенно сливались с большими и друг с другом, в результате чего в республике в настоящее время нет сел, не имеющих общественных построек, в частности, школ, изб, читален.

Итак, сельские постройки в Нахичеванской АССР представляют: индивидуальными крестьянскими жилищами и общественными строениями.

Следует указать, что основной жилой фонд в селах Нахичеванской АССР составляют постоянные крестьянские жилища; временные жилища здесь имеют второстепенное значение и используются лишь в летнее время.

Индивидуальные крестьянские жилища

Каждое индивидуальное крестьянское жилище представляет собой комплекс жилого дома и хозяйственных построек, служащих для удовлетворения домашне-бытовых потребностей отдельной крестьянской семьи.

Развитие, культурно-бытовой облик и планировка крестьянского жилища находятся в непосредственной зависимости от экономического и культурного состояния семьи и общества в целом.

¹ Мор — полуважная земля, насыпанная на крышу.

В некоторых селах Нахичеванской АССР, например, в с. Кенд-Шахбуз, имеются семьи, жилища которых состоят из однораздельного помещения, объединяющего жилую и хозяйственную части. Следует отметить, что таких крестьянских жилищ, являющихся и жилым домом и хозяйственной постройкой, в республике насчитывается незначительное количество.

Наряду с однораздельными жилищами в селах Нахичеванской АССР имеются крестьянские жилища, со сложной планировкой, принадлежащие одной семье и состоящие из нескольких помещений: многораздельного жилого дома и нескольких хозяйственных построек. Например, в с. Махмудкенд Норашенского района имеется жилище, построенное в 20-х гг. XX в. Оно состоит из трехраздельного жилого и шестираздельного хозяйственного помещений.

В основном же крестьянские жилища Нахичеванской АССР состоят из двухкамерного жилого дома и трехраздельного хозяйственного помещения.

До победы колхозного строя каждая состоятельная крестьянская семья в крае для ведения своего хозяйства имела сельскохозяйственный инвентарь и тягловую силу. Для их содержания крестьяне были вынуждены строить специальные хозяйственные помещения. Иногда вся семья, зачастую многочисленная, довольствовалась однораздельным жилым помещением, а для содержания своего хозяйства имела несколько хозяйственных построек, число которых достигало до 6—8.

Крестьянский жилой дом

Обыкновенно жилой дом (эв; в нахичеванском говоре — эв) строится таким образом, чтобы он отвечал хозяйственно-бытовому и культурным запросам семьи на данном этапе исторического развития. Известно, что хозяйственно-бытовые и культурные запросы семьи всегда зависели от развития производственных отношений. Это в свою очередь способствовало возникновению различных типов и видов жилых домов, отвечающих требованиям эпохи.

Виолле ле Дюк, говоря о народном жилище, отмечает: «Если мы обратимся к истории, то не найдем, как бы бедна ни была эпоха, ни одной частной постройки, которая не отвечала бы потребностям возведшей ее цивилизации. В античности в Азии, как и на Западе, а также на протяжении средних веков жилища действительно представляют собой наружную оболочку нравов, привычек и жизненный уклад их обитателей»¹.

Таким образом, каждый тип жилого дома, отражая дух и характер породившей его эпохи, является памятником определен-

¹ Виолле ле Дюк. Беседы об архитектуре, т. II М., 1938, стр. 207.

ного исторического периода, отличавшегося своими социально-экономическими условиями от предыдущих, но вытекающего из содержания последних.

Прежде чем перейти к разбору существующих видов и типов жилых домов в Нахичеванском крае, необходимо вкратце остановиться на общих и специфических чертах последних.

В силу длительного господства патриархально-феодалных отношений, находившихся под воздействием ислама, особенно его затворнического закона для женщин, в народе выработалось стремление к строительству жилых домов, имеющих следующие характерные черты: жилой дом должен быть непременно с закрытым фасадом, глухой стеной обращен к улице, изолирован от чужих взоров. Такие постройки очень обediaли картину сельских улиц, придавая населенным пунктам унылый и малопривлекательный вид. Однако они были хорошо защищены от уличной пыли, которая до настоящего времени, вследствие отсутствия асфальтовых мостовых, является бичом сельского населения.

В большинстве случаев жилые дома в Нахичеванском крае открытым фасадом выходят во двор. При постройке дома важное значение имеет ориентация его по странам света, а также в зависимости от направления господствующих ветров. В основном жилой дом выходит фасадом на юг и восток¹, а также на юго-восток и юго-запад. Жилые дома каждой отдельной семьи изолируются от соседнего жилого дома. Связь между соседями осуществляется через ворота и иногда через небольшую дверьцу, поставленную в промежуточной стене.

Следующая общая черта жилищ Нахичеванской АССР — это плоские земляные крыши. Жилые дома снаружи ничем не украшаются, за исключением штукатурки стен, предохраняющей их с наружной стороны от атмосферных осадков.

Типы и планировка жилого дома. Различные естественно-климатические и топографические особенности местности, род хозяйственной деятельности населения и социально-экономические условия Нахичеванского края, сочетаясь друг с другом, создали среду, в которой с древнейших времен возникали, развивались и видоизменялись разные типы крестьянских жилых, хозяйственных и общественных построек. Они являлись продуктом определенного этапа развития материальной и духовной культуры народа, т. е. результатом роста хозяйственно-бытовых запросов населения на данном этапе общественного развития. С

¹ Крестьянские жилые дома с фасадом, выходящим на север, в селах Нахичеванской АССР не встречаются, но Василий Григорьев, автор «Статистического описания Нахичеванской провинции», ошибочно утверждает, что в Нахичеванском округе главный фасад всегда выводится к северу.

изменением социально-экономического строя общества изменялась структура и планировка жилого дома.

Ввиду недостаточности литературных данных и археологических исследований невозможно проследить историю и время возникновения всех существующих типов жилых домов. Поэтому мы ограничимся лишь описанием упомянутых типов жилищ и остановимся на причинах, способствовавших их возникновению.

Имеющийся ныне в селениях Нахичеванской АССР жилой фонд, с точки зрения культурно-бытовых и архитектурно-конструктивных особенностей, можно разделить на следующие типы: карадам наземный, карадам с айваном и отаглы-эв.

Карадам, как отмечалось выше, является одним из древних типов жилищ Нахичеванской АССР. Он развился из той формы жилищ, которая была характерна для Нахичеванского края еще в эпоху энеолита.

Карадам — одноэтажное и однокамерное жилище — всеми своими чертами отвечал хозяйственно-бытовому и культурным запросам сельского населения в древний период истории, когда хозяйство было натуральным; в нем протекала домашне-бытовая деятельность семьи, было сосредоточено все ее состояние, продукты питания и т. д. Поэтому карадам имел значительный объем: площадь его доходила до 100 м² и более. Такой карадам, построенный в конце XIX в., сохранился в с. Коланы и ныне принадлежит одному из крестьян этого села. Окон в упомянутом карадаме нет, кровля его поддерживается четырьмя подпорными столбами, на крыше имеется отверстие для выхода дыма, в центре пола — тендир (рис. 22).

В Нахичеванской АССР все ныне существующие карадамы построены из глины, кирпича-сырца, булыжника или из комбинации всех этих строительных материалов. Карадамы из обожженного кирпича в селах республики не встречаются.

С внешней стороны карадам представляет собой как бы глиняную коробку с одним входом. Солнечные лучи проникают внутрь через проемы дверей и отверстия в кровле для выхода дыма от разведенного в тендире костра. Характерной особенностью карадама является отсутствие окон, а также отопление помещения по-черному, т. е. наполнением дымом от разведенного костра.

Внутреннее устройство карадама несложно. В центре пола находится тендир, на одной из стен устроен бухари¹ (камин), который в основном служит для приготовления пищи и частично для отопления. Для хранения посуды и других домашне-бытовых

¹ В некоторых карадамах бухари не встречаются и пища готовится на очаге, устроенном во дворе, или в самом тендире, находящемся в помещении.

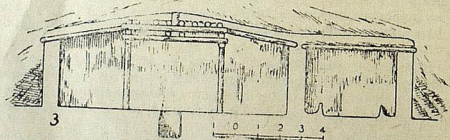
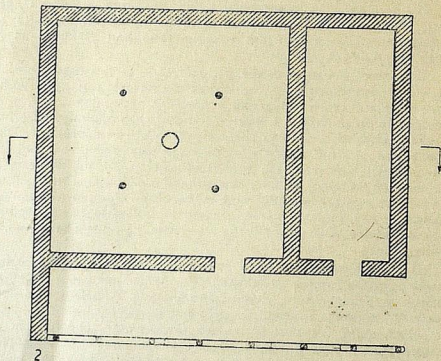



Рис. 22.

Карадам с айваном и сводчатой крышей (с. Колани Шахбузского района)
1—фасад; 2—план; 3—разрез

вещей и инвентаря в стенах устроены тахчи¹ (ниши) размером $60 \times 40 \times 20$, $40 \times 30 \times 15$ см. Тахчи сделаны очень неаккуратно и нестандартно. Пол карадама земляной. В некоторых карадамах для света в верхней части стены (на восточной или южной стороне) проделаны небольшие отверстия. Иногда эти отверстия остеклены, но они не являются характерными для карадама.

Карадам встречается во всех районах республики. В хлопковых, т. е. низменных районах в настоящее время он используется в хозяйственных целях; однако в некоторых селах горной зоны карадамы по-прежнему продолжают служить жильем (например, в сс. Кююк, Биченаке, Кечили, Кюлюсе, Бадамы, Коланы, Шахбузе, Махмудава и др.).

По конструкции кровли встречаются два вида карадама: с плоской крышей и с выпуклой крышей, перекрытой деревянным ступенчатым сводом, опирающимся на четыре столба, расставленные в углах, другими словами, — зольноводчатый (см. рис. 22). Однако последний вид в Нахичеванском крае встречается очень редко² и некоторыми своими особенностями отличается от аналогичных типов жилищ в Армении и Грузии. Свод нахичеванских зольноводчатых карадамов строится не так высоко, как в грузинских и армянских, и состоит из 2—4 ярусов.

Наиболее распространенным видом карадама в селах Нахичеванского края является карадам с плоской кровлей; что объясняется отсутствием здесь в достаточном количестве лесоматериала³ для поддержания кровли внутри дома ставятся 3—4 и более подпорных столбов.

Оба вида карадама по своему внутреннему устройству одинаковы, за исключением формы потолка. В зольноводчатых карадамах потолок в центральной части пирамидой возвышается над своей плоскостью, увеличивая тем самым объем помещения.

Ввиду отсутствия окон в карадаме темно, летом — прохладно и сыро. Здесь стоит неприятный специфический запах, образующийся вследствие сырости помещения, дыма и запаха скисших молочных продуктов. Внутренняя (от пола до потолка) высота карадамов колеблется в пределах 3—3,8 м.

Убранство карадама заключается в следующем: в глубине помещения, подальше от двери, ставятся низкие тахты, на которые кладутся постельные принадлежности; рядом находятся либо ящик для муки (кюнют) и недалеко от него яма для хранения зерна, либо чувалы³ с зерном и мукой. У бухари сосредоточена кухонная утварь, у двери — хозяйственный инвентарь и кувшины с водой. Коптилка (карачырах), или керосиновая лампа

¹ В некоторых домах тахчи отсутствуют.

² Карадам с зольноводчатой крышей встречается в высокогорной зоне Нахичеванской АССР.

³ Чувал — мешок, сотканный из козьей шерсти.

висит на одном из подпорных столбов, либо помещена в одной из тащи. Часть пола заслана коврами, паласами и кошмами. Зимой на тендир для сохранения тепла ставят кюрю¹, который накрывается стеганым одеялом.

Как уже отмечалось, в настоящее время карадамы в основном превращены в хозяйственные помещения, а в тех, которые используются под жилища, пробиты окна квадратной формы размером 60×60, 50×50 и 40×40 см.

Карадам с эйваном. Наиболее распространенным в Нахичеванской АССР типом жилых домов является карадам с эйваном (см. рис. 22). От обыкновенного карадама он отличается тем, что на переднем плане при нем имеется эйван — портик на столбах. Во всем остальном он подобен обычному карадаму.

Существуют различные формы эйвана: открытые, открытые с двух сторон и открытые только спереди (эйван — лоджий).

Эйван как бы дополняет жилое помещение: здесь строят очаг, бухари, иногда тендир.

Карадам с эйваном является ожившим типом жилых помещений и, так же, как карадам, не отвечает домашне-бытовым и культурным запросам современного сельского населения. Нынче уже жилой дом по типу карадама с эйваном не возводится, а существующие подвергаются перестройке: в передней стене, выходящей во двор, прорубают окна. Если внутри дома имеется тендир, отверстие в кровле сохраняется.

Карадамы с эйваном распространены в основном в горной части республики.

По своей планировке карадам с эйваном — одноэтажный и однокамерный, внутреннее устройство и убранство такое же, как у карадама.

Наиболее зажиточные крестьяне покрывали коврами и паласами земляные полы, по преимуществу лишь ту часть, где сидят или спят члены семьи.

Можно полагать, что с расширением ремесла (в крестьянском быту) и превращением его в одну из основных форм занятия часть сельских жителей — крестьяне-ремесленники для света вынуждены были пробивать отверстие в какой-нибудь (только не уличной) стене своего карадама. В первое время эти проемы зашивались, но в дальнейшем для большего света они заделывались решетками — шэбаке, или чем-нибудь прозрачным (например, очищенной трезбухой скота). Так возникла панджара (окно, которое с течением времени приобретает современный вид) В дореволюционный период, в особенности в домах

¹ Кюрю — коротконогий стол квадратной формы. В Нахичеванском крае встречается кюрю шириною 100—150, а высотой 60—80 см.

состоятельной части населения, были распространены решетки с разноцветными стеклами (рис. 23), которые ныне не применяются.

Таким образом, возникновение новой хозяйственной отрасли — ремесла способствовало появлению окон, что изменило традиционный облик карадама.

С течением времени, по мере роста культуры населения, изменяется и внутренний облик карадама:




Рис. 23
Решетчатое окно (шэбака)

ные. Следует отметить, что каждый из этих типов жилого дома, в свою очередь имеет несколько разно-

¹ Отаглы-эв (комнатный дом), отаг-эв (комната-дом) или просто отаг (комната).

² Кюрю — специальные углубления на полу (кюрю ери) посредине комнаты, в которое бросают горящие уголья и сверху ставят так называемое кюрю (коротконогий стол квадратной формы). Все это накрывается стеганным одеялом. Для поддержания умеренности температуры уголья слегка посыплют золой.

видностей, возникающих в результате изменений, происходящих в хозяйственной и культурной жизни сельского населения.

Одноэтажные жилые дома подразделяются на однокамерные, двухкамерные, трехкамерные и многокамерные.

Однокамерные (или четырехстенные, однокомнатные) жилые дома в селах Нахичеванской АССР встречаются в незначительном количестве. Они принадлежали несостоятельным слоям сельского населения и служили одновременно местом для отдыха, ночлега, приготовления пищи, хранения запасов продуктов питания и т. д. (рис. 24, 1).




Рис. 24
Типы отагалы-ав

1 — план и внешний вид одноэтажного однокамерного крестьянского жилого дома (с. Махмудсад Норахисского района); 2 — план и внешний вид одноэтажного двухкамерного крестьянского жилого дома (с. Ваш-Норачен Норахисского района); 3 — план и внешний вид одноэтажного трехкамерного крестьянского жилого дома (с. Махмудсад Норахисского района)

Однокамерные жилые дома строились из глины и — в редких случаях — из кирпича-сырца. Крыши их плоские и земляные, пол также земляной. Внутренняя структура рассматриваемых домов проста; имеются лишь ниши для помещения посуды и других домашне-бытовых предметов. Перед входной дверью в редких случаях пристроено небольшое крыльцо — сәки; ныне в селах республики такие жилища вообще не строятся.

Однокамерные жилые дома являются как бы усовершенствованным карадомом, отличающ от последнего наличием одного-двух окон и отсутствием отверстия в потолке для выхода дыма, так как тендира в помещении нет: для тепла здесь пользуются кюрсю. Однокамерный жилой дом называют отагом, т. е. комнатой.

Двухкамерные (пятистенные) жилые дома широко распространены в селах Нахичеванской АССР. Они состоят из одной жилой комнаты с двумя и более окнами и одного помещения, называемого «гавхана» (сени) (рис. 24, 2). Жилая комната по конструкции и структуре отличается от карадама. По форме она в основном прямоугольная (размеры: ширина — 3,5—4,5; длина — 4,5—6,8; высота — 2,1—2,3; 2,4—2,6; 2,9—3 м), в редких случаях — квадратная. Потолок ее отверстия не имеет. Пол земляной или залитый алебастром; в последнее время его покрывают досками. В центре пола в домах, построенных в дореволюционный период или до победы колхозного строя, вырыта яма для кюрсю шириною и длиною 102, 123, 133, 155 см, глубиною 25, 30, 34, 40 см. В стенах имеются тахи (в 70—120 см от пола), шириною 30—70 см, высотой 40—70 см и глубиною 20—40 см. для посуды и других домашне-бытовых предметов в комнате устроены также (в 10—30 см от пола) ниши большего размера (юк ери¹) для постельных принадлежностей и стенные шкафы (дивар долабы). По всей длине одной стены (иногда и всех четырех), приблизительно на 30—50 см ниже потолка, расположен так называемый таг или ряф², который служит местом хранения запасной стеклянной, фарфоровой и фаянсовой посуды. Внутри жилой комнаты имеется также бухари — камин.

Указанные жилищно-бытовые элементы позволяют не загромождать помещение бытовыми предметами, тем самым как бы расширяя жилую площадь. Вместе с тем, однако, они делают стены жилой комнаты непрочными. Поэтому при строительстве во избежание быстрого разрушения их стены делают несколько шире, что влечет за собой расходование лишнего строительного материала.

В настоящее время, благодаря проникновению в быт сельских жителей фабричной мебели (столы, стулья, шкафы и др.), жилые комнаты в большинстве случаев строятся без тахи, юк ери и других ниш.

Составной частью двухкамерного дома является, как упомянулось, гавхана. Летом в дневное время здесь протекает вся

¹ Размеры юк ери: ширина — 120—180 см, высота — 130—220 см, глубина — 35—60 см.

² В других районах Азербайджана (на Апшероне, в Кубе, Шемахе) эти жилищно-бытовые элементы называются «дәм».

жизнь семьи. В гавхане хранятся некоторые домашне-бытовые предметы, выполняется часть домашней работы. В случае прихода гостя последний приглашается главой семьи в основную жилую комнату, при этом остающиеся члены семьи (в особенности, женщины) остаются в гавхане.

Внутреннее устройство гавханы отличается от основной жилой комнаты своей простотой. Гавханы бывают с одним или двумя, в редких случаях тремя окнами, по преимуществу квадратной формы (размеры: 30×30 , 40×40 , 50×50 , 60×60 см); в них имеются тащи и бухари, а иногда и стенные шкафы. Ряды в гавхане не делают. Наряду с другими бытовыми предметами здесь стоит так называемый судаш¹ (рис. 25).

По размеру и объему гавхана меньше основной комнаты. Пол здесь также земляной или залит алебастром, но встречается гавхана с полом, вымощенным обожженным кирпичом.

Двухкамерный жилой дом строится из различных строительных материалов: глины, кирпича-сырца, обожженного кирпича, камня и булыжника.

По сравнению с однокамерным жилым домом и карадамом, двухкамерный дом является шагом вперед в развитии сельской жилищно-строительной культуры. Это свидетельствует об изменениях в хозяйственной и культурной жизни сельского населения, о росте его запросов.

Наиболее зажиточные крестьянские семейства несколько изменили планировку двухкамерного жилого дома, обогатив его другими бытовыми элементами, например, крыльцом и эйваном. Такие двухкамерные жилые дома в настоящее время преобладают в селах Нахичеванской АССР.

Следует отметить, что в большинстве случаев эйваны бывают открытого типа, подобно балкону, т. е. с трех сторон они ничем не ограждены. Причиной распространения эйвана открытого типа является то, что они используются для сушки фруктов, а это требует много солнечного света и ветра. Кроме того, часть окон

¹ В низменной зоне Нахичеванской АССР, где нет родников и кяризов, население для питья употребляет речную воду, которую фильтруют при помощи специально выдолбленной из камня посуды — «судашы».

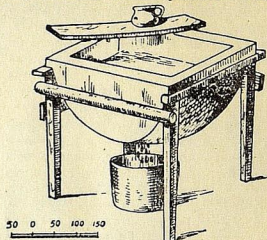


Рис. 25
Судашы

жилой комнаты и гавханы входят в эйван, поэтому открытый тип последнего способствует проникновению в жилую комнату света и воздуха. В селах Нахичеванской АССР встречаются также дома, эйваны которых с одной или двух сторон имеют стены.

Кроме этой разновидности двухкамерных жилых домов, в селах республики, в особенности в Ордубадском районе, встречаются двухкамерные жилые дома с внутривенной спиральной лестницей, выходящей на крышу. Последняя деталь накладывает свой отпечаток на планировку, внутреннее устройство

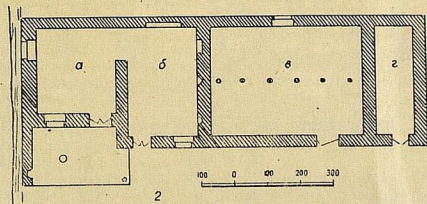



Рис. 26
Крестьянский жилой дом с атриессолью (балаханой)

1—фасад; 2—план; а, б—жилая часть, в—самьянам, г—хлеб

гавханы, внешний облик всего дома. Указанные дома бывают с эйваном и без эйвана. Для предотвращения стока дождевой воды по лестнице внутрь помещения строят специальное сооружение, прикрывающее выход лестницы на крышу — так называемый пиляканбаши, который бывает в основном кубической, параллелепipedной или клиновидной формы.

Внутренняя лестница в условиях Нахичеванского края имеет большое бытовое значение. Она связывает внутреннюю часть жилого дома с крышей, где обитатели дома в летнее время спят

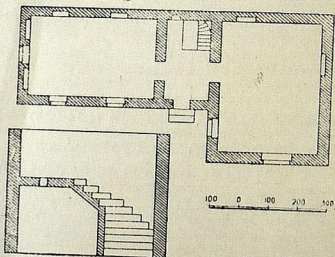

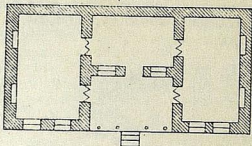


Рис. 27
Виды одноэтажных трехкамерных крестьянских жилых домов
1—с айваном (с. Баш-Норашен Норашенского района); 2—с внутренней
лестницей (с. Дирные Ордубадского района)

и сушат фрукты. Кроме того, наличие внутренней лестницы предотвращает проникновение на крышу чужих людей. Пустое место под внутренней лестницей используется для различных бытовых надобностей. Например, в Ордубадском районе это место специально оборудуется для хранения зерна. В других районах республики оно используется для хранения угля и т. д.

Пилаяканбаши, по-видимому, в дальнейшем превратился в антресоли (балахана), которые являются также неотъемлемым элементом некоторых старых жилых домов зажиточной части населения, в особенности в низменной зоне Нахичеванского края (рис. 26). Они служили для хранения домашне-бытовых предметов, а летом и спальней для семьи.

Итак, в сельском жилом фонде Нахичеванской АССР имеются три типа одноэтажного двухкамерного жилого дома.

Датировать появление двухраздельного жилого дома в быту сельского населения Азербайджана, в том числе Нахичеванского края, не представляется возможным ввиду отсутствия как литературных данных, так и археологических материалов, но сравнивая его с карадамом и карадамом с айваном можно полагать, что он является прямым развитием последнего.

С проникновением в села Нахичеванского края товарно-денежных отношений здесь появилась зажиточная верхушка крестьянства и сельской знати, связь которых с городской жизнью несомненно оказала значительное влияние на форму и структуру их жилых домов. Нажив себе капитал, сельские богачи стали перестраивать в первую очередь жилые дома. Их уже не удовлетворяли однокамерные и двухкамерные помещения. Так появились трех- и многокамерные одноэтажные и двухэтажные жилые дома городского типа, сохранившие, однако, и некоторые элементы сельских жилищ.

Трехкамерные жилые дома по степени распространенности в селах Нахичеванской АССР, по приблизительному подсчету, в настоящее время занимают второе место (после двухкамерных домов). Они состоят из двух жилых комнат и гавханы, которая расположена в большинстве случаев между жилыми помещениями (рис. 24,3). Внутреннее архитектурное оформление жилых комнат и гавханы аналогично таковому двухкамерных домов.

Следует отметить, что в трехкамерных жилых домах одна комната по размеру больше остальных и убирается лучше других. Она является как бы гостиной; члены семьи сюда заходят очень редко.

Гавхана в трехкамерных домах не так загружена предметами бытового назначения, как в двухкамерных. Здесь она служит своего рода передней.

Трехкамерные жилые дома, так же, как и двухкамерные, делятся на три типа: без дополнительных жилищно-бытовых эле-

ментов, с эйваном и с внутренней лестницей (рис. 24,3; 27). По форме планировки жилых помещений они подразделяются на линейную, Г-образную и П-образную (рис. 24,3; 27).

Линейная форма заключается в том, что все помещения, входящие в план жилого дома, расположены на одной линии, в центре (между комнатами) — гавхана.

В случае необходимости расширения жилой площади и отсутствия свободного места по прямой линии, форма жилых домов изменяется. Так возникла Г- и П-образная форма планировки.

Г-образная форма расположения одноэтажных трехкамерных жилых домов, в отличие от редко встречающейся П-образной, широко распространена в селах Нахичеванской АССР, в особенности в ее низменной зоне.

Одноэтажные трехкамерные жилые дома Г- и П-образного плана бывают с эйваном и без него и с внутренней лестницей. Дом последнего типа выстроен, например, в 1955 г. в с. Дырныс Ордубадского района, представляющий Г-образную форму и состоящий из трех комнат, две из которых имеют окна, тахчи, стальные шкафы. Между комнатами расположена гавхана, откуда на крышу выходит внутренняя лестница. Под лестницей оборудовано специальное сооружение для хранения зерна, рядом с которым в стене имеется бухари для приготовления пищи.

Как уже отмечалось, жилищный фонд дореволюционных сел в основном, состоял из однокамерных, двухкамерных и трехкамерных помещений, которые за исключением домов, зажиточных семейств (ханов, беков), живших в большинстве случаев в городах и крупных сельских населенных пунктах¹, специально не разделялись на мужскую и женскую половины, как это имело место в других странах мусульманского Востока — в Персии, Средней Азии и т. д. Однако в силу специфического характера дореволюционного крестьянского быта, обусловленного требованиями мусульманской религии, женщина, в случае пребывания в доме гостей, находилась в каком-либо другом помещении и не заходила в комнату, где был гость. Если жилой дом состоял из одного помещения, то она находилась во дворе или в каком-нибудь хозяйственном помещении.

Многокамерные одноэтажные жилые дома, распространенные только в низменной зоне края, состоят из четырех и более жилых помещений. В условиях Нахичеванского края они принадлежали зажиточным слоям населения (ханам, бекам и сельской буржуазии).

Многокамерные жилые дома состояли из спальни, гостиной, кухни, приемной и других комнат. Как отмечалось выше, дома зажиточных слоев населения делились на мужскую и женскую

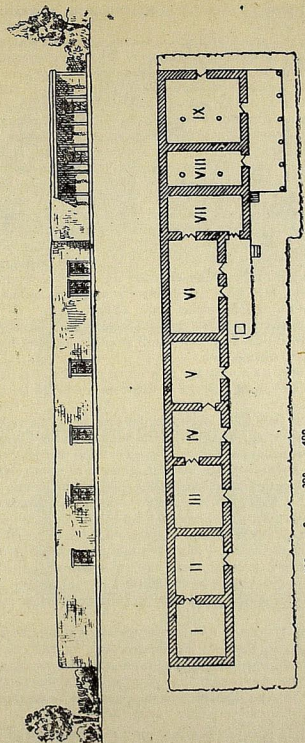


Рис. 28
Одноэтажный многокамерный жилой дом (с. Баш-Норашен Нораинского района)

III, IV — жилые комнаты
для семьи
для главы семейства
VI, VII — жилые комнаты
стальные помещения

¹ В. Г. Указ, соч., стр. 42—43.

половину. Последняя была строго изолирована и находилась позади приемных комнат¹.

Мусульманин, имевший нескольких жен, обязан был строить для каждой из них отдельную комнату. Это обстоятельство и ряд других причин обусловили строительство многокамерных жилых домов со сложной планировкой. Ныне на территории Нахичеванской АССР таких жилых домов не существует.

В настоящее время многокамерный жилой дом в республике состоит из жилой комнаты главы семьи, комнат женатых сыновей и служебных помещений. Примером таких домов может служить дом в с. Баш-Норашен Норашенского района, принадлежащий крестьянину Махмудову Дадашу. Этот дом одноэтажный, глинобитный, состоит из девяти помещений: в I-II комнатах живет старший сын со своей семьей; III и часть IV комнаты занимает глава большой колхозной семьи с женой и младшим сыном; часть IV и V комнату — второй сын с семьей; в VI-VII комнатах живет третий сын с семьей; VIII и IX комнаты — служебные помещения. Вся семья состоит из 13 человек и пользуется общей кухней. Жилые и служебные помещения описанного дома расположены на одной линии (рис. 28).

Многокамерные жилые дома по расположению помещений бывают линейными, Г-, П- и Т-образной формы, причем последняя встречается довольно редко.

Двухэтажные сельские жилые дома. В селах Нахичеванской АССР дома с более чем двумя этажами не встречаются.

Двухэтажные жилые дома распространены на всей территории республики. Они чаще всего встречаются в селах Ордубадского района, в особенности в горнопересяченной местности.

Возникновение двухэтажных жилых домов, с точки зрения социально-экономического развития общества, обусловлено теми же причинами, что и возникновение многокамерных жилых домов. Точно датировать их появление не представляется возможным, но по свидетельству автора «Аджаиб-ад-дунья» (20-е гг. XIII столетия), в Нахичевани в этот период существовали трех- и даже четырехэтажные жилые дома, построенные из обожженного кирпича и оштукатуренные алебастром². По-видимому, двух- и многоэтажные жилые дома строились в Нахичеванском крае с давних времен.

Двухэтажные жилые дома по преимуществу принадлежали зажиточным крестьянам, так как для постройки их требовались значительные средства, квалифицированная рабочая сила, качественные строительные материалы и сложный по технике строительства план, чем можно пренебречь при постройке одноэтаж-

ного дома. Для возведения двухэтажных домов приглашались специалисты-строители.

Двухэтажные дома строились из кирпича-сырца, обожженного кирпича, камня и булыжника, а также из комбинации всех

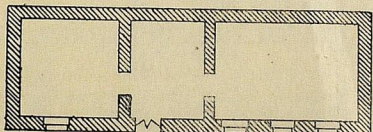
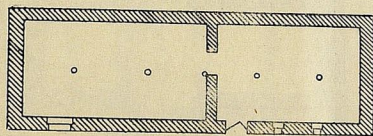



Рис. 29

Двухэтажный жилой дом простого плана с приставной лестницей (с. Махмудкенд Норашенского района)

1 — внешний вид 2 — план первого этажа; 3 — план второго этажа

¹ В. Г. Указ. соч., стр. 42—43.

² См. «Ученые записки ИВАН СССР», т. IX, М., 1954, стр. 209.

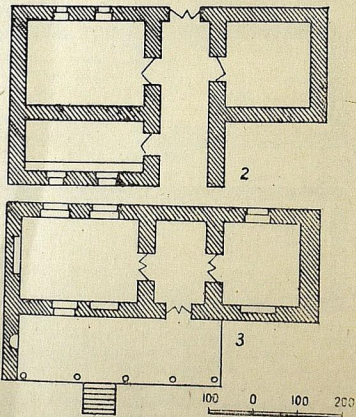



Рис. 30
Двухэтажный жилой дом с эвбаном на втором этаже
(с. Нюснос Орудбадского района)
1 — внешний вид; 2 — план первого этажа; 3 — план второго этажа

этих строительных материалов. В настоящее время двухэтажные дома, построенные из чистой глины, встречаются весьма редко, в дореволюционное же время глинобитные двухэтажные дома строились часто. Об этом свидетельствуют сохранившиеся развалины их во многих селах.

Двухэтажный жилой дом более удобен по сравнению с одноэтажным: в верхних этажах совершенно нет сырости, комнаты

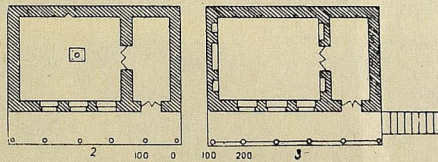



Рис. 31
Двухэтажный жилой дом с эвбаном на обоих этажах (с. Джагры
Нахичеванского района)

1 — внешний вид; 2 — план первого этажа; 3 — план второго этажа

светлые. Он выгоден и тем, что на меньшей по размеру земельной площади концентрируется больше жилых и хозяйственных помещений.

Жилые комнаты в двухэтажных домах размещены в верхнем этаже, а хозяйственные — в нижнем.

В зависимости от хозяйственно-бытовых потребностей и степени зажиточности семьи, количество комнат в верхнем и нижнем этажах различно. Верхний этаж в основном имеет не более пяти, но и не менее двух комнат¹. Следует отметить, что во многих слу-

¹ Очень редко двухэтажные жилые дома, верхний и нижний этажи которых состоят из одной комнаты (т. е. однокомнатное помещение).

чаях количество комнат верхнего и нижнего этажей не совпадает.

По бытовому назначению и внутреннему устройству жилые помещения, расположенные на втором этаже, аналогичны таковым одноэтажных домов, за исключением отдельных элементов (например, выход окон на улицу, чего не бывает в одноэтажных домах)¹.

Двухэтажные дома, как и одноэтажные, бывают простого плана, с эйваном и балконом. Они имеют также линейную Г- и Т-образную формы.

Двухэтажные дома простого плана, имеющие широкое распространение в крае, по своему внешнему очертанию бывают в основном линейной формы (рис. 29) и весьма редко — Г- и П-образной. Связь со вторым этажом осуществляется посредством приставной лестницы, либо деревянной, либо кирпичной и каменной. В редких случаях имеется внутренняя лестница.

Двухэтажные дома с эйваном также широко распространены в селах Нахичеванской АССР. В таких домах эйван всегда строится с фасадной стороны жилого дома, которая, как отмечалось, выходит не на улицу, а во двор. Расположен он на обоих этажах или только на верхнем. Этажи соединяет довольно крутая деревянная (либо кирпичная и каменная) лестница, построенная в пределах эйвана или вне его (рис. 30, 31).

Двухэтажные дома с балконом также имеют значительное распространение, в особенности в Ордубадском районе. Балконы расположены на втором этаже и выходят на улицу, иногда во двор. Большею частью они укрепляются на деревянных консолях, а в некоторых случаях — на деревянных, кирпичных и каменных колоннах.

Балконы и лоджии иногда остекляются. Бытовое назначение их — в летнее время они служат для отдыха и выполнения некоторых домашних работ (шитье, вязание и т. д.).

Внутреннее устройство и убранство дома

Сельские жилые дома Нахичеванского края представляют большой интерес как с точки зрения архитектуры так и этнографии. Внутреннее устройство их отличается некоторыми особенностями архитектурного и бытового характера. С точки зрения насыщенности жилищно-бытовыми элементами в Нахичеванской АССР, существует два основных вида жилых домов; карадамы, уже отживающие свой век, и наиболее широко распространенный тип жилищ — отаглы-эв (одно-, двух-, трех- и многокамерные типы одно- и двухэтажных домов), которые в свою очередь подразделяются на пять разновидностей.

¹ В настоящее время в некоторых одноэтажных новостройках окна выходят на улицу.





Рис. 32

1 — первая разновидность; 2 — вторая разновидность

Первая разновидность — это жилые комнаты, имеющие следующие жилищно-бытовые элементы: в одной или двух стенах — оконные проемы; во всех четырех стенах симметрично расположены тащи для укладки домашне-бытовых предметов и посуды. В некоторых жилых комнатах тащи имеют дверцы; подобные ниши используются как стелльные шкафы. Кроме тащи здесь выстроены (на расстоянии 15—30 см от пола) юк ери — ниши большого размера для постельных принадлежностей. Для отопления комнаты в поперечных стенах, и изредка в продольных, строят бухари, а посредине земляного пола — квадратную яму для кюрсю, в центре которой имеется небольшое углубление для горячих углей: в летнее время яма наполняется землей и выравнивается с полом (рис. 32). В одной поперечной, в редких случаях в одной продольной стене или в углу от входной двери устраивают бухари-камин; в этой части комнаты, считающейся почетной (юхари баш), сидят гости и глава семьи. Бухари представляют собой нишу в стене: дымоход в виде прямой трубы выходит на крышу: для лучшей тяги труба несколько возвышается над плоскостью крыши (10—80 см). Бухари служит для отопления комнат и приготовления пищи. Так как он занимает часть комнаты, где обычно принимают гостей, то его соответствующим образом оформляют (орнаментами, изображениями животных и растений), стараясь не нарушить при этом гармонии интерьера в целом. Соответственно своему назначению, в бухари имеется место для установки кастрюли (казана). Украшение бухари и расположение его в самом почетном месте связано с той важной ролью, которую играл огонь в жизни человека. Но пышное украшение бухари различными орнаментами наблюдалось лишь в зажиточных семьях; в большинстве же крестьянских домов бухари представляют собой простую нишу в стене в углу комнаты. Необходимо отметить, что бухари имеются во всех старых домах: в настоящее время во вновь строящихся домах их ставят в редких случаях.

Комнаты, относящиеся ко второй разновидности, по внутреннему устройству подобны комнатам первой разновидности. Отличие состоит лишь в том, что здесь в верхней части продольных и поперечных стен (на 50—80 см ниже потолка) устроен другой вид ниши — таг или ряф, где раскладывают разноцветную фарфоровую, фаянсовую, стеклянную и в редких случаях металлическую посуду, служащую своего рода украшением комнаты (рис. 32, 2).

Третья разновидность внутреннего устройства жилой комнаты, широко распространенная в селах Нахичеванской АССР, в основном аналогична второй, с той лишь разницей, что здесь не роют ямы для кюрсю. Комната в зимнее время отапливается железной печкой, трубы от которой выводятся через отверстие,





Рис. 33

1 — третья разновидность; 2 — четвертая разновидность

проделанное в какой-нибудь стене или в верхней части бухари (рис. 33,1).

К четвертой разновидности внутреннего устройства жилых помещений относятся комнаты, которые отличаются от таковых третьей разновидности отсутствием яфов и юк ери (рис. 33,2).

Пятая разновидность внутреннего устройства жилых комнат резко отличается от всех предыдущих. Здесь совершенно отсутствуют описанные выше жилищно-бытовые элементы — тахи, таг, бухари, юк ери и др. В одной из стен имеется лишь отверстие для дымовой трубы от железной печки, оконные проемы, а также проем входной двери (рис. 34). Эта разновидность внут-




Рис. 34

Пятая разновидность

реннего устройства встречается еще очень редко в селах республики. Она обусловлена проникновением в крестьянский быт фабричной мебели: шкафов, шифоньеров, столов, стульев и т. д.

Существование многообразия во внутреннем устройстве жилых домов объясняется развитием экономических связей дореволюционных сел с городом. Наиболее состоятельные крестьяне, подражая городской манере жизни, изменяли структуру и внутреннее устройство жилого дома: отдельные жилищно-бы-

товые элементы комнат исчезали, вместо них появлялись другие. Так, тандир карама был заменен юрью ери; в дальнейшем этот элемент жилой комнаты был также вытеснен бухари и железной печкой и т. д.

Конечно, темпы подобного рода изменений во внутренней структуре жилищ не везде были одинаковы. Наиболее быстрые изменения имели место в низменной зоне, где экономическое развитие шло более интенсивно. В нагорной же зоне, в особенности в селах современного Шахбузского района, которые находились вдали от центра, эти изменения происходили медленно.

Таким образом, все существующие ныне разновидности внутреннего устройства крестьянских жилых домов Нахичеванской АССР усложнялись и упрощались в связи с изменением формы хозяйства владельца жилого дома, а также находились в зависимости от веками сложившихся местных жилищно-строительных традиций, испытывая вместе с тем влияние жилищной культуры соседних народов.

За годы Советской власти, с победой колхозного строя, связь села с городом значительно расширилась. Огромное число сельской молодежи учится в городах. Сотни тысяч специалистов различных отраслей народного хозяйства, просвещения и здравоохранения, работников партийных и государственных органов, получивших образование в городах, возвращаются в села. В селах появились машины, электричество и радио. Все эти факторы коренным образом изменили облик села; это оказало соответствующее влияние и на жилищно-строительную культуру. Появился новый вид внутреннего устройства жилых комнат, вытекающий из самой природы современной жизни.

Большие изменения происходят и во внутреннем убранстве жилых домов.

Характер внутреннего убранства жилых домов также определяется совокупностью указанных выше факторов (социально-экономические отношения, форма хозяйства, степень состоятельности владельца, народная традиция, значительное влияние соседних народов и т. д.).

В настоящее время в селах Нахичеванской АССР встречаются различные формы убранства жилой комнаты. Для всех характерным является то, что полы комнат застилаются паласом, цыновкой, кошмой или коврами. Очень большое внимание уделяется постельным принадлежностям. Крестьянские семьи, в зависимости от степени материальной обеспеченности, имеют несколько комплектов постельных принадлежностей. Они укладываются в специально устроенные в стенах ниши — юк ери, на низкий стол, сундуки и просто на пол. Порядок складывания постельных принадлежностей следующий: сначала кладут

матрацы, на них стеганные одеяла, а поверх всего мутки—подушки¹.

Постельные принадлежности убираются и заворачиваются в специальную скатерть — палтар чоршову² или мафраш³, либо просто зашиваются джеджимом⁴.

В некоторых жилых комнатах, где имеются ряфы и тахчи, на последние ставятся различные предметы домашне-бытового обихода: фарфоровая, фаянсовая, стеклянная и металлическая посуда и т. д. Тахчи зашиваются занавеской, сшитой из ситцевой и шелковой разноцветной ткани.

Стены комнат в наиболее состоятельных крестьянских домах украшались специальными стенными коврами (дивар халчасы); на одной из них вывешивались различные виды оружия. У несостоятельных крестьян стены украшались либо очень бедно, либо вовсе не украшались. На стенах жилой комнаты в дореволюционное время, ввиду запрета ислама, портреты членов семьи, родственников, друзей и знакомых не вывешивались.

За годы Советской власти в связи с появлением в сельских домах столов, стульев, умывальников, железных кроватей и других культурно-бытовых предметов, совершенно отсутствовавших в дореволюционное время, обстановка и убранство жилого дома резко изменились. Ныне во многих селах Нахичеванской АССР встречаются жилые комнаты с городской формой убранства, со всеми элементами городского быта. Но сохраняются еще и некоторые пережитки прошлого. Поэтому убранство жилой комнаты, как и внутреннее убранство, находится в различной стадии своего развития. Оно встречается четырех видов. Остановимся кратко на каждом из них.

В настоящее время, как пережиток прошлого, встречаются жилые дома типа карадама, внутреннее убранство которых в основном заключается в следующем: постельные принадлежности убираются частично в мафраш или кладутся в открытом виде на низкий стол, иногда на сундук, поставленный в глубине комнаты; рядом с постельными принадлежностями ставят ящик для хранения зерна и муки. Справа и слева от входной двери на полу уложен ходовой домашне-бытовой инвентарь. Часть пола убирается паласами, у более состоятельных крестьян — коврами. Стены ничем не украшаются.

Вторая форма убранства жилой комнаты в основном аналогична первой. Отличие заключается в том, что стены иногда

¹ Мутки или ястыг — круглая цилиндрической формы подушка, заполненная бараньей шерстью.

² Палтар чоршову — специально сшитая из плотной ткани квадратная скатерть, размером 3—5х3—5 м.

³ Мафраш, мафрадж, марфаш, фармаш, сшитый из паласа четырехугольный мешок длиной 100—150 см, шириной 60—90 см, глубиной 50—80 см.

⁴ Джеджим соткан из тонкой шерсти, подобен одеялу.

украшаются, но бедно. Тахчи или ряфы уставлены фарфоровой, фаянсовой, стеклянной и металлической посудой и занавешены разноцветными (по преимуществу красными) занавесками.

При третьей форме убранства жилой комнаты постельные принадлежности убираются на сундук или на завернутые паласы и ковры, укладываемые в специальные ниши — юк ери, которые занавешиваются. Здесь также имеются тахчи и ряфы, заставленные различной посудой. Пол устилается паласами или коврами. Одну из стен украшает ковер, либо разноцветный палас или джеджим. На стенах вывешиваются также рамки с портретами родителей и родственников, близких друзей и знакомых. В редких случаях в жилой комнате встречаются деревянные кровати-тахты, служащие для сиденья или сна. На них, лежат паласы, ковры, маленькие матрацы для сиденья, мутки и подушки для облакачивания. Иногда матрацы и подушки кладутся на полу, ближе к камину или к окну.

Четвертая форма убранства жилой комнаты появилась в селах Нахичеванской АССР в годы Советской власти. Здесь все уже связано с новым бытом. В комнате, вдали от входной двери поставлены две железные кровати, на которые убираются постельные принадлежности. Между кроватями располагается стол, на котором помещаются зеркало и другие культурно-бытовые предметы. Иногда на стол ставятся рамки с портретами или фотографиями родителей, знакомых и друзей. На стенах комнаты вывешиваются портреты руководителей партии и правительства, фотоснимки родственников и друзей, картины различного содержания, а также рукоделия.

ИНДИВИДУАЛЬНЫЕ КРЕСТЬЯНСКИЕ ХОЗЯЙСТВЕННЫЕ ПОСТРОЙКИ

Крестьянские индивидуальные хозяйственные постройки появились с возникновением частной собственности. Каждый владелец вынужден был возводить упомянутые строения соответственно с объемом и характером имеющегося у него хозяйства.

С развитием и изменением индивидуальной семьи развивались и видоизменялись индивидуальные хозяйственные постройки.

В настоящее время в селах Нахичеванской АССР встречаются следующие типы индивидуальных хозяйственных построек: товла или пэйз — коровник, конюшня, саманжы — помещение для хранения мелкой сеченой соломы и сена, чорекдамы¹, тендирасар (тендирахана — помещение с тендиром, для выпечки хлеба),

¹ В дореволюционном Нахичеванском крае некоторые состоятельные крестьянские семьи, в особенности сельская знать, выпекали хлеб (лаавш) для своей семьи на несколько месяцев (4—6 месяцев), сушили его и для хранения выделяли одно помещение, которое называли чорекдамом.

амбар — для хранения сельскохозяйственного инвентаря, топлива и др.).

Количество хозяйственных построек в каждом дворе зависело от материального положения крестьянской семьи. Например, семья ранджбара, лишенная средств труда и рабочего скота,

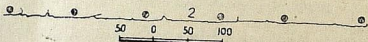
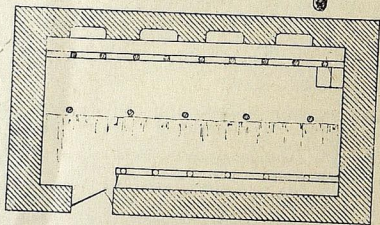



Рис. 35
Конюшня (товла)
1 — развез; 2 — плавя

имела очень мало хозяйственных помещений. Состоятельные же крестьяне, владевшие различными видами сельскохозяйственных орудий, рабочим и молочным скотом, соответственно располагали и всевозможными хозяйственными постройками.

Хозяйственные постройки возводились в пределах крестьянского двора и вне его. В первом случае они в основном, за редким исключением, строились слитно с жилым домом. Только у сельских богачей хозяйственные и жилые помещения находились на значительном расстоянии друг от друга. Следует отметить, что в последнее время во вновь возводимых сельских домах жилые и хозяйственные помещения строятся раздельно.

Хозяйственные постройки возводятся из дешевых местных строительных материалов: глины, камня, булыжника и в некоторых случаях из кирпича-сырца и обожженного кирпича.

Рассмотрим отдельные виды хозяйственных построек. Для содержания скота, в особенности в зимнее время, в селах Нахичеванской АССР строят товла. По форме и планировке они бывают в основном прямоугольные, без окон; для выхода пара, образовавшегося от дыхания скота, на крыше имеются отверстия (рис. 35). В одной товле содержится как молочный скот (мелкий и крупный рогатый), так и рабочий (ослы и лошади). Некоторые состоятельные крестьяне в дореволюционном Нахичеванском крае строили отдельные конюшни.

В санитарном отношении товли весьма неблагоприятны: убирается только стойло или часть его.

Внутреннее устройство товли заключается в следующем: вдоль продольной стены на различной высоте от пола (30—100 см) пристроены конусообразные сооружения — ахуры (кормушки)¹, куда насыпают корм для скота. В зависимости от ширины товли ахуры пристраиваются к одной или обеим продольным стенам. В последнем случае пол товли делают покатым к центру для стока воды. Полы в товле в основном земляные в некоторых случаях они вымощиваются камнем и булыжником.

На рис. 35 представлена типичная форма товли, распространенная в селах Нахичеванской АССР. Она состоит из длинного помещения, по продольным стенам которого растянуты ахуры. Небезынтересно отметить что в указанной товле имеется специальное сооружение для купанья членов семьи². Оно представляет собой неглубокую яму, выложенную плоскими камнями.

Саманлыгы — помещение для хранения мелкосеченой соломы и сена (рис. 36).

Саман, ввиду отсутствия естественных лужаек и сенокосов в Нахичеванском крае, считается важным и дешевым кормом скоту, в особенности крупному рогатому, ослам и лошадям. Поэтому сбережению его оказывается сугубое внимание. В зависимости от степени состоятельности крестьянской семьи и количества содержащегося скота саманлыгы бывают разных размеров. Неко-

¹ Высота кормушки устанавливается в зависимости от роста скота.

² В дореволюционном Нахичеванском крае во многих селах бани не было и население купалось в большинстве случаев в товле.

торые из них отличаются значительной вместимостью (30×7×8 м).

По форме саманлыги бывают квадратные, прямоугольные. Для сыпки и вынесения самана в стенах и на крыше саманлыга делаются проемы квадратной и круглой формы, которые после наполнения помещения саманом закрываются.



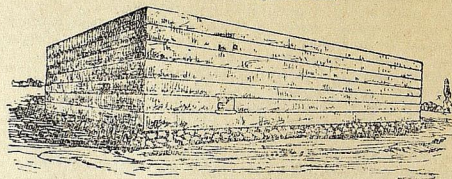


Рис. 36
Саманлыг

1—внешний вид; 2—план; 3—разрез

Саманлыги строятся из глины; располагаются они в большинстве случаев рядом с товлёй, иногда вне пределов крестьянского двора — где-нибудь за селом.

Чорекдамы предназначены для хранения сушеного хлеба—лаваша. В чорекдамах имеются всякие приспособления (асма

чардах) или большие широкие столы (под ножками которых ставят мышеловки). На них аккуратно укладывают сушеные лаваша.

Тендирасар — помещение для выпечки хлеба. В настоящее время в связи с изжитием карадамов, тендир строится вне жилого помещения. Место, где устанавливается тендир, и называется тендирасаром.

С победой колхозного строя некоторые виды хозяйственных построек (например, помещение для сельскохозяйственного ин-

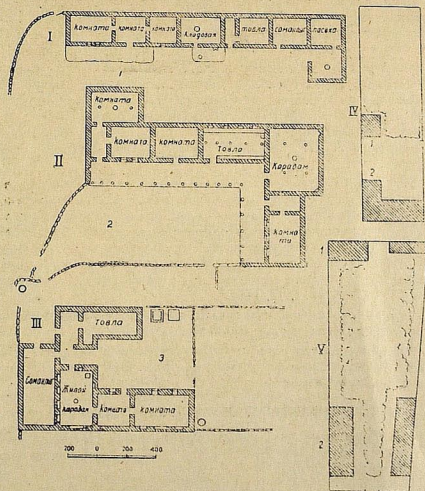


Рис. 37

Формы расположения жилых и хозяйственных помещений в крестьянских усадьбах

I—линейная; II—Г-образная; III—П-образная; IV, V—жилые (2) и хозяйственные (1) помещения, стоящие раздельно

вентаря, хлев для рабочего скота и др.) потеряли свое значение в индивидуальном хозяйстве крестьянской семьи.

Кроме индивидуальных хозяйственных построек, в план жилища крестьянской семьи входили и другие помещения хозяйственно-бытового назначения: амбары для сельскохозяйственного инвентаря и продуктов, помещения для разведения шелководных червей, помещения для ульев и т. д. Все они представляли собой простое перекрытие без какого-либо внутреннего оформления и дополнительных жилищно-бытовых элементов.

В Нахичеванском крае существуют три вида расположения жилых и хозяйственных построек относительно друг друга: жилые помещения над хозяйственными постройками; жилые и хозяйственные постройки, стоящие рядом и стоящие раздельно.

Первый вид расположения жилого помещения относительно хозяйственного характерен для двухэтажных домов. Такой вид расположения построек широко распространен в селах Ордубадского района (см. рис. 30) и обусловлен недостатком земли, максимумом используемой под насаждения. Для других районов Нахичеванской АССР подобное расположение построек менее характерно.

Второй вид расположения жилого дома относительно хозяйственных построек свойствен большинству сел Нахичеванской АССР, в особенности ее низменной зоны, изолирующей землями. Здесь в основном строятся одноэтажные жилые дома. При мером такого расположения жилых и хозяйственных построек может служить усадьба в с. Мухудкенд Норашенского района, в которой все постройки расположены в один ряд и составляют единый блок (рис. 37, I, II, III).

Третий вид расположения жилых и хозяйственных построек имеет незначительное распространение (рис. 37, IV, V).

Таким образом, наиболее распространенными видами расположения жилых и хозяйственных построек относительно друг друга являются первые два.

ВРЕМЕННЫЕ КРЕСТЬЯНСКИЕ ЖИЛИЩА

К временным жилищам, распространенным в Нахичеванской АССР, относятся переносные жилища полуоседлой части населения (см. рис. 38, 38а).

Полуоседлая часть населения Нахичеванского края в зимнее, частично, в осеннее и весеннее время, жила в селах в постоянных жилищах. С наступлением весны (в начале апреля) некоторые члены подобных семей выгоняли скот сначала за село, а затем отправлялись на летние пастбища (эйлаги), где и строились временные жилища.

Временные жилища по своей конструкции весьма разнообразны; их можно подразделить на следующие типы: колух, аг чадыр, алачыг, джом, рус чадыры (русская палатка). Все эти временные жилища некоторыми своими конструктивными особенностями отличаются друг от друга.

Колух — был распространен среди несостоятельных полукочевых слоев крестьянства. Он очень прост по конструкции. Основой его являются две жерди (высотой 1,5—2 м), перпендикулярно вбитые в землю недалеко друг от друга (3—4 м). Наружные концы их соединены продольной жердью. Таким образом, получается каркас П-образной формы, на который накладывают специально сшитую палатку из белого материала — брезента или шерстяной материи (джеджем или паас): концы палатки при помощи веревок прикрепляются к вбитым в землю колям, причем одна сторона остается открытой для входа (рис. 38, I).

Аг ч а д ы р (белая палатка) или тяняфли чадыр¹ имеет более сложную по сравнению с колухом конструкцию. Основой его является толстая жердь (высотой 2,5—3 м), которая одним концом перпендикулярно вбивается в землю; на другой конец ее вставляется круглая доска радиусом 0,20—0,25 м с отверстием в центре. Сверху накладывается специально сшитая из белого материала конусообразной формы палатка. Она сшита из клиньев, которые имеют форму треугольника. Цилиндрическая часть палатки состоит из нескольких прямоугольных клиньев (120—150×60—70 см). Количество клиньев зависит от размера палатки. На головке конусной части продельвается отверстие для верхнего конца шеста. Для прочности шва между клиньями дополнительно пришиваются «эркэн» (оркэн); в основаниях клиньев на расстоянии 60—70 см друг от друга продельваются отверстия, через которые пропускаются веревочки для прикрепления нижних концов палатки к колям, вбитым в землю. На стыке конусообразной части чадыра с его цилиндрической частью также пришивается эркэн. Для стока дождевой воды вокруг чадыра роется канава; изнутри палатка обкладывается против сквозняка вокруг всей нижней части камнями (рис. 38, II).

А л а ч ы г имеет известное распространение в Нахичеванском крае. Конструктивной основой его являются специальные упругие прутья, толстыми концами вставляемые в заранее сделанные по кругу отверстия в земле, расстояние между которыми колеблется в пределах 40—50 см. Затем сгибается тонкий конец каж-

¹ Тээф, вернее тээфб, означает «веревка», а тээфли чадыр означает «палатка с веревками».

² Эркэн — широкая (5—10 см) сотканная из шерсти, крепкая и прочная веревка, наподобие тесьмы.

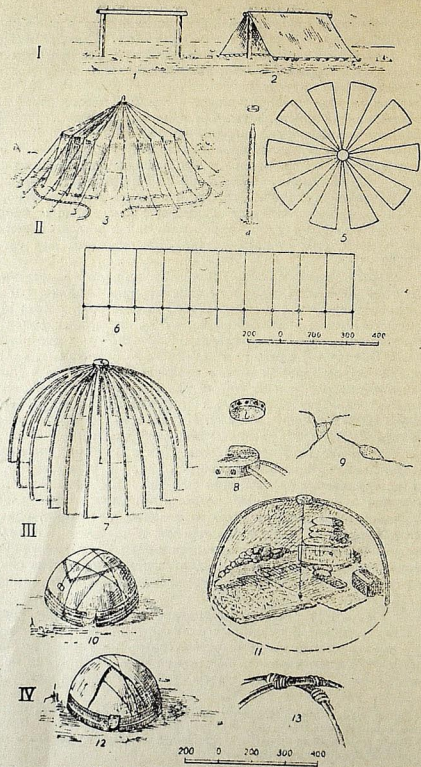


Рис. 38. Типы временных крестьянских жилищ

дого прута и пропускается в отверстия специальной круглой доски¹ (рис. 38,8). Последнюю при помощи веревки подтягивают вниз и прикрепляют к колу, вбитому в центре круга. Таким образом, получается каркас, который покрывается войлоком. В одной стороне каркаса оставляется проход для двери и завешивается специально сотканным из шерсти материалом (гапылыг). Снизу с внешней стороны каркас обертывается полосками из чамыша, высотой примерно в 1 м, соединенными веревочками. Это так, называемый чыг, в других районах Азербайджана известный под наименованием «чэтен» (рис. 38,11).

Джома² встречается у кенгерлицев Карабаглара и других сел, расположенных между Шарурской и Беюкдюзской равнинами (см. рис. 38,IV). Некоторыми своими деталями она отличается от алачыга. Конструктивной основой джомы также являются специальные упругие прутья, толстые концы которых вбиваются по кругу в землю на небольшом расстоянии (30—40 см) друг от друга; верхние тонкие концы сгибаются к центру и связываются специальной веревкой, сделанной из козьей шерсти, образуя таким образом каркас полушарообразной формы. Нижняя часть каркаса обертывается чыгом, и каркас покрывается войлоком или сотканным из шерсти паласом. Чтобы войлок не разметало ветром, его обвязывают для прочности веревкой и поверх него также перекидывают веревку, к концам которой привязывают камни или жерди. Так же, как у алачыга, оставляется проем для двери. В верхней части продельяют отверстие для выхода дыма из очага, устроенного около двери. На время, пока очаг не топится, отверстие прикрывается материей. В глубине джомы отводится специальное место для хранения молочных продуктов: оно ограживается низкой каменной стеной (30—50 см). У двери сосредоточена хозяйственная посуда. Постель укладывается у стены, где хранятся молочные продукты. Пол устилается цыновкой, паласом и реже — войлоком.

Русчадыры — обыкновенная палатка квадратной или прямоугольной формы. Основой ее служит вбитая в землю жердь, на которую надевается брезент. Низ палатки при помощи веревочек прикрепляется к кольшкам, вбитым в землю.

¹ Круглая доска (высотой 20—30 см, толщиной 8—10 см), изготовляется из одной целой или двух досок, прибитых друг к другу; вставленные между ними планки образуют отверстия для прутьев.

² Джома — искаженная форма слова «кома», так как нахичеванцы вместо звука «к» произносят «дж».

К рис. 38

I—Колух: 1—каркас; 2—внешний вид. II—агчадыр: 3—внешний вид; 4—опорная стойка с головкой; 5—разметка конусной части; 6—разметка внешней цилиндрической части. III—алачыг: 7—каркас; 8—соединительное кольцо (галза); 9—бада ортан (приспособление для прикрепления дымохода). IV—джома: 10—внешний вид; 11—внутренний вид. V—русчадыр: 12—внешний вид; 13—форма закрепления прутьев каркаса

Вокруг всех рассмотренных видов временных жилищ выкапывается канавка для стока дождевой воды. Целям внутреннего освещения служит керосиновая лампа. В последнее время в некоторых колхозах появились электродвижки, которые используются для освещения временных жилищ на пастбищах.

Временные жилища скотоводов обыкновенно располагаются группами (раньше — семействами или родами, теперь — бригадами, каждая из которых называется оба, а место, где расположено оба — именуется юртой. Место для оба всегда подбирается возле источников — естественных родников или горных ручьев.

Временные крестьянские жилища края располагаются на сухом, защищенном от господствующих ветров месте, удобным одновременно в смысле наблюдения за скотом.

На дождяге и летних пастбищах не имеется хозяйственных сооружений: скот содержится под открытым небом, но для ночлега специально выбираются сухие места, защищенные от ветров, преимущественно у отвесной скалы, так называемые ягак или архадж. В большинстве случаев крупный рогатый скот, телята и ягнята располагаются неподалеку от жилища. Здесь для молодняка выстроены специальные сооружения — так называемые кюз.

На яйлаге для дойки овец служат специальные сооружения — «бэрэ».

Кроме указанных временных жилищ полукочевников-азербайджанцев Нахичеванской АССР, на территории республики распространены и другие виды временных жилищ — гара чадыр, встречающиеся преимущественно у курдского населения. Курдский гара чадыр коренным образом отличается от чадыров азербайджанцев. Основой его являются шесть-восемь жердей, вбитые в землю, на которые натягивают специально сотканые из шерсти четырехугольные паласы, в большинстве случаев черного цвета. От солнечных лучей он предохраняется тентом. В дождливое время край тента приспускается во избежание просачивания воды внутрь чадыра.

Исключительно летними временными жилищами служат: дэйэ, чардах караульщика садов и огородов (см. рис. 39, I, II, III).

Дэйэ (шалаш) делается из хвороста и сена. Основой дэйэ являются две жерди (длиной приблизительно 1,5—2 м), вбитые недалеко друг от друга (1,5—2 м); поверх их кладут третью жердь, а на нее наклонно (под углом 45—60°) — несколько тонких жердей, расстояние между которыми равно 20—30 см. Затем сверху накладывают сено или солому (39, II). Дэйэ бывают и глинобитными. Последние чаще всего встречаются в виноград-

ных садах. Глинобитные дэйэ бывают одно- и двухэтажные, и по своему внешнему виду напоминают башни крепости. Они являются уже постоянным жилищем (рис. 39, I).

Чардах (навес) состоит из четырех жердей, вбитых в землю; концы их соединяются другими четырьмя жердями, затем накладываются еще несколько жердей. Таким образом, создается каркас чардаха. Кровля его покрывается сеном и соломой. Высота чардаха составляет 1,5—2,5 м (см. рис. 39, III).

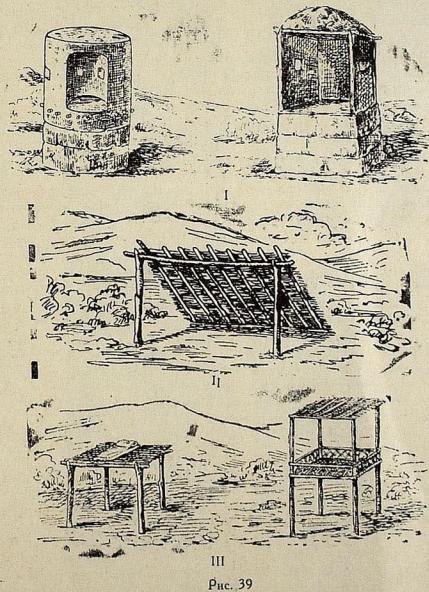


Рис. 39

Типы дэйэ и чардахов (навес) для охранных садов и огородов




Рис. 40

Общественные сельские постройки

1 — дом культуры; 2 — сельская гидроэлектростанция; 3 — хозяйственные помещения колхозного двора; 4 — магазин

ОБЩЕСТВЕННЫЕ СЕЛЬСКИЕ ПОСТРОЙКИ

Общественные сельские постройки обслуживают культурно-бытовые и хозяйственные нужды сельских жителей. По характеру службы они делятся на хозяйственно-бытовые, культурно-бытовые, культурно-просветительские и ремесленно-производственные постройки.

В селах дореволюционного Нахичеванского края общественные постройки создавались на средства сельских жителей или же отдельных богатых сельчан и являлись частной собственностью последних, либо группы крестьян. В мелких же селах таких построек вообще не было.

С победой колхозного строя в селах Нахичеванской АССР появляются многочисленные общественные постройки различного назначения (рис. 40).

Хозяйственно-бытовые постройки

В некоторых больших селах дореволюционного Нахичеванского края существовали караван-сарай и водяные мельницы, которыми пользовалось население. Других общественных хозяйственно-бытовых помещений здесь не имелось.

Лишь с коллективизацией сельского хозяйства в селах Нахичеванской АССР возникают разнообразные виды общественных хозяйственно-бытовых построек, которых не знали дореволюционные села края, в частности общественные конюшни, помещения для птичьей фермы, общественные саманяги, амбары и навесы для хранения сельскохозяйственных продуктов и орудий труда, помещения для разведения шелковичных червей, сушилки для хлопка-сырца (в хлопковых районах республики) и др.

Большинство из упомянутых построек по своей конструкции вначале были подобны индивидуальным хозяйственным постройкам, но в дальнейшем их стали строить по типовому плану, отвечающему требованиям современного сельского хозяйства.

В связи с возникновением упомянутых общественных хозяйственно-бытовых построек в селах образовались колхозные дворы, которые частично объединяют эти постройки (рис. 41).

Культурно-бытовые постройки

В настоящее время для обслуживания населения в селах Нахичеванской АССР имеются бани, парикмахерские, медицинские пункты и ряд других построек культурно-бытового назначения.

Баня — один из распространенных в республике видов культурно-бытовых и санитарных построек. Имеются два вида бани: личные, домашние бани каждой крестьянской семьи (чаласар) и общесельские бани.

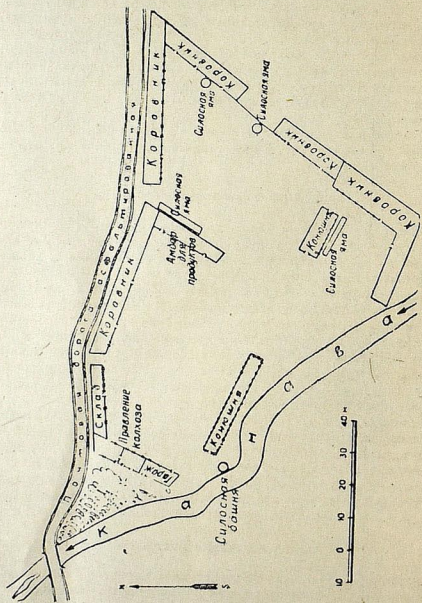


Рис. 41
План колхозного двора (с. Махмудкха Норашкинского района)

Личные бани распространены во всех селах, в особенности там, где не имеется общесельской бани. Они представляют собой обыкновенную квадратную круглую яму глубиною 20—80 см, шириною 60—100 см, выложенную обожженным кирпичом, камнем или булыжником. В нижней части ямы сделан водосток (см. рис. 35). Вода согрывается в отдельных котлах, поставленных недалеко от бани.

Чаласары, как отмечалось выше, иногда строят также в каком-нибудь хозяйственном помещении (например, в конюшне). В наши дни личные крестьянские бани не потеряли своего значения, так как общественных колхозных бань пока еще очень мало.

Общесельские бани в селах дореволюционного Нахичеванского края были восточного типа — подземные с куполом. Внутреннее устройство их было весьма просто: имелись бассейны (хазнэ) для теплой и холодной воды и тумбы для сидения.

В настоящее время в некоторых селах республики построены бани нового типа, отвечающие всем требованиям современной санитарии.

Бани прежде играли большую роль в культурном отношении. Так, одним из важных моментов, например, свадебного обряда, обставляемого торжественным церемониалом, было мытье в бане невесты и жениха перед свадьбой (той хамамы).

Парикмахерские (дэлек хана; дэлек дуканы) в селах дореволюционного Нахичеванского края были редким явлением: они имелись лишь в некоторых больших селах, в основном же сельское население обслуживалось ходячими цирюльниками (ара дэлаэй).

Культурно-просветительные постройки

Культурно-просветительной постройкой в крае до революции считалась мечеть, где проповедывался ислам: здесь же «учили» детей «грамоте». Следует отметить, что и мечети имелись не во всех селах Нахичеванского края.

Сельские мечети в большинстве случаев не отличались от простого жилого крестьянского помещения; лишь в больших селах, в особенности в Ордубадском районе (Вананд, Даст, Нюсюс и др.), мечети построены по образцу городских — с куполом и минаретом.

За годы Советской власти, благодаря культурному росту сельского населения, мечети потеряли свое былое значение: часть из них превращена в склады для хранения сельскохозяйственных культур и инвентаря.

В некоторых больших селах Нахичеванского края с присоединением к России открылись школы, но их было незначительное количество. Лишь с победой советского строя в селах республики

появились многочисленные школы, а также клубы, радиоузлы, детские ясли и сады, библиотеки и др. В настоящее время нет такого села в Нахичеванской АССР, где бы не было культурно-просветительных построек.

Ремесленно-производственные постройки

В селах Нахичеванского края с древних времен существуют различные ремесленно-производственные предприятия, которые всегда носили общественный характер, но являлись частной собственностью сельских богачей.

В настоящее время в селах (в колхозных центрах) имеются многочисленные виды общественных хозяйственно-производственных зданий: кузница, сепараторная станция, гаражи и др. Последние находятся либо в старых помещениях, либо в специально возведенных для них постройках.

К концу второй пятилетки в некоторых селах Нахичеванской АССР появились маломощные (на 80 квт) гидроэлектростанции, энергия которых используется для освещения жилых и хозяйственных помещений и лишь частично для механизации: она приводит в движение некоторые хозяйственные агрегаты. Следует отметить, что электричество пока еще широко не проникло в быт сел республики, так как имеющиеся здесь водные ресурсы используются далеко не достаточно. В республике нет не только больших, но даже средней мощности гидроэлектростанций.

ЗАКЛЮЧЕНИЕ

Вопрос о сельских поселениях и крестьянских жилищах азербайджанцев, живущих на территории Нахичеванской АССР, в исторической литературе освещен весьма слабо. Поэтому мы и поставили перед собой цель в некоторой степени восполнить этот пробел, предприняв попытку насколько нам удастся полно рассмотреть данный вопрос. Наряду с поставленной задачей, для сравнения, были изучены поселения и крестьянские жилища представителей других народов, живущих на территории республики.

Основное население Нахичеванской АССР составляют азербайджанцы. Здесь проживают также армяне и курды. В большинстве случаев все они живут в одних и тех же селах, но имеются и отдельные поселения армян или курдов. Из 200 сельских поселений республики только пять являются армянскими и два курдскими.

Села, расположенные в одной зоне — нагорной или низменной, — независимо от населяющего их народа, по своему внешнему виду, структуре и планировке одинаковы. Отличие заключается лишь в том, что в некоторых азербайджанских селах возвышается минарет мечети или купола имамзада, в армянских селах — купола церквей. Курдские села в этом отношении ничем не отличаются от азербайджанских. И индивидуальные крестьянские жилые и хозяйственные постройки этих народов также не отличаются по внешнему виду, планировке, жилищно-бытовой структуре, видам строительных материалов, способу строительства. Лишь внутреннее убранство азербайджанских и курдских домов разнится от армянских отдельными элементами, порожденными религиозными различиями. Однако необходимо отметить, что в настоящее время и эти различия стираются.

Таким образом, жилищно-строительная культура народов, проживающих в пределах Нахичеванской АССР, почти во всех отношениях едина. Этнические различия и особенности в ней

отсутствуют или ничтожны. Единство жилищно-строительной культуры азербайджанцев, армян и курдов, живущих в пределах Нахичеванской АССР, обусловлено совместной жизнью и деятельностью этих народов на протяжении долгих веков в одинаковой социально-экономической и культурно-бытовой среде, в одних и тех же естественно-географических условиях, наличием одинаковых строительных материалов.

* * *

В настоящее время сельские поселения Нахичеванской АССР (с точки зрения их планировки, состояния улиц¹), а также индивидуальные крестьянские жилые дома и хозяйственные постройки во всей сумме своих структурно-бытовых качеств² еще в значительной степени сохраняют следы экономической несостоятельности и сравнительной культурной отсталости сельского населения бывшего Нахичеванского уезда. В общем состоянии сельских поселений и крестьянских жилищ Нахичеванской АССР пока еще много пережитков дореволюционной жилищно-строительной практики азербайджанского народа, которая формировалась и развивалась на феодально-патриархальной социально-экономической основе мусульманского Востока.

С укреплением экономической мощи колхозного хозяйства количество индивидуально-крестьянских, а также общесельских построек в селе увеличивается; изменяется и структурно-бытовые качества их.

В результате осуществления мероприятий по укрупнению колхозов в Нахичеванской АССР почти все маломощные коллективные хозяйства объединились, что позволяет использовать современные сельскохозяйственные машины, которые в свою очередь требуют изменений в планировке поселений и жилищ. В связи с этим меняется облик и характер сельских поселений: индивидуальные крестьянские жилища строятся более удобными, отвечающими культурным потребностям современного колхозного крестьянства: улицы расширяются, вымощиваются и т. д. Благодаря укрупнению колхозов создаются центры объединенного колхозного хозяйства, где сосредоточиваются основные хозяйственно-управленческие органы колхоза. Сюда переселяются жители некоторых сел, расположенных в неудобных в хозяйственном отношении местностях. Колхозные центры становятся многолюдными, возникает необходимость расширения жи-

лищного фонда села. Однако ввиду отсутствия перспективного плана реконструкции сел новые дома строятся бессистемно. В выборе типа индивидуальных крестьянских жилых и хозяйственных построек также царит разноби: типовые постройки, спроектированные архитекторами республики, здесь не внедряются.

Говоря об отрицательных сторонах современного облика села Нахичеванской АССР, следует несколько остановиться и на отрицательных усадьбного участка. В этой области также имеются большие недостатки. Крестьяне, получившие усадьбные участки, стараются их оградить. Ввиду отсутствия в этом отношении всякого контроля, в абсолютном большинстве случаев усадьбы ограждаются кривыми, извилистыми, высокими стенами, битыми из глины. Это придает селу мрачный вид.

Важно отметить, что отсутствие в настоящее время должного порядка в жилищно-строительных работах в дальнейшем может стать серьезным тормозом в быстром переустройстве сельских поселений.

Процесс преобразования сел и крестьянских жилищ Нахичеванской АССР, в смысле планировки, культурно-бытовых качеств и структуры, отвечающих техническим и культурно-бытовым требованиям, находится лишь в начальной стадии. Наиболее успешно он протекает в селах, расположенных в Приараксинской равнине. Ускорить указанный процесс, придать ему необходимые темпы, расширить зону его действия — такова задача в области сельского жилищного строительства в Нахичеванской АССР.

¹ Сельские улицы в республике обычно узкие, немощеные, пыльные и мало пригодны для движения автомашин.

² Большая часть большинства крестьянских жилищ малокамерная: во многих случаях еще нет разделения на столовые, спальни, кухни и т. д. Жилой дом по преимуществу находится в едином блоке с хозяйственными постройками — коровниками, самандыгами, курятниками.

ЛИТЕРАТУРА

- Маркс К. Капитал, т. I, 1955.
 Энгельс Ф. Жидкий вопрос. К. Маркс и Ф. Энгельс. Сочинения, т. XV. Партиздат, 1935.
 Энгельс Ф. Происхождение семьи, частной собственности и государства. Госполитназдат, 1951.
 Ленин В. И. Сочинения, т. III.
 Сталин И. В. Вопросы ленинизма, изд. 11-е.
- Абибуллаев О. А. Первые итоги раскопок холма Кюльтепе. «Тезисы докладов и сообщений научной сессии по истории Азербайджана с древнейших времен до X в.». Баку, 1956.
 Авалиани С. Л. Крестьянский вопрос в Закавказье, т. III. Одесса, 1914.
 Авдаков. Водооградная Арпачайская система Нахичеванского уезда. «Сборник Кавк. об-ва сельского хозяйства», вып. III. Тифлис, 1880.
 Акты Кавказской археографической комиссии, т. I, II, IV—VIII.
 Аскперов А. Крашеная керамика Нахичеванского края. Ванское царство. Журн. «Советская археология», IV, М., 1937.
 Ализаде Г. М. К изучению народного зодчества Азербайджан. Бузари. «Изв. АН Азерб. ССР», № 8, 1952.
 Ализаде Г. М. К изучению народного зодчества Азербайджана. Ворота, двери. Там же, № 6.
 Алишан, Сиснан. Топография. Венеция, 1893. Пер. Л. П. Пашаян. Машинпис. Науч. архив Ин-та истории АН Азерб. ССР, инв. № 1062.
 Архитектура Азербайджана эпохи Низами, под ред. С. А. Дадашева и М. А. Усейнова. Москва—Баку, 1947.
 Байерн Ф. О древних сооружениях на Кавказе. Сбор сведений о Кавказе, т. I. Тифлис, 1871.
 Бакараев Н. Б. Архитектурные памятники Дагестана. Л., 1935.
 Баладзори. Книга завоевания стран. Пер. П. К. Жузе, Баку, 1927.
 Березовский В. Исследование ханского источника близ селения Кечулу Эриванской губернии, Нахичеванского уезда. Тифлис, 1918.
 Березовский В. Краткий отчет о состоянии грунтовых вод Нахичеванской территории. Тифлис, 1918.
 Богачев А. В. Ископаемая forticula из соленосных отложений Нахичеванской АССР. «Изв. АзФАН СССР», № 5, 1940.
 Большая Советская Энциклопедия, т. 29.
 Борисовский П. И. Изучение палеолита в Советском Союзе. «Вестник ЛГУ», № 2, 1949.
 Бурншиев С. Д. Описание областей Азербайджана. Курск, 1793.
 В. Г. Статистическое описание Нахичеванской провинции. СПб., 1833.

- Велиев М. Г. (Бахарлы). Азербайджан. Баку, 1921.
 Великий Октябрь и борьба за Советскую власть в Азербайджане. Баку, 1958.
 Вейденбаум Е. Г. Кавказские этюды. Тифлис, 1901.
 Вестник древней истории, № 1, 1940.
 Виоллеле Дюк. Беседы об архитектуре, т. II, М., 1938.
 Виринский А. Орудбал Кавказский календарь, 1853 г., отд. III. Военно-статистическое обозрение Российской империи. Эриванская губерния, т. IV, СПб., 1853.
 Всесоюзная перепись населения 1926 г., т. XIV. Изд. ЦСУ СССР. Газ. «Шарг гапысы» № 45 за 1954 г.
 Гакстгаузен А. Закавказский край. СПб., 1857.
 Гевский В. Н. О состоянии шелководства в Ордубадском уезде. «Труды Кавк. об-ва сельского хозяйства». Тифлис, т. 2, 3, 1885.
 Герсеванов М. Н. Транзитная Тифлиско-Джувальфинская дорога. «Сборник сведений о Кавказе», 3. Тифлис, 1875.
 Гильсфельд Е. Краткий очерк Ордубадского уезда. Газ. «Кавказ», № 21 за 1859 г.
 Голубкина Т. И. Находки кушанских погребений в Нахичеванской АССР. «ДАН Азерб. ССР», т. VIII, № 8, Баку, 1952.
 Гольмсен Н. А. Приараксинская долина и Тифлиско-Эриванская торговая дорога. «Сборник сведений о Кавказе», т. IX. Тифлис, 1885.
 Городцов В. А. Археология, т. I. Каменный период. М., 1925.
 Девидки В. И. Краткое описание садов в Нахичевани СМОМПК, вып. XXV.
 Деконский А. Г. Экономический быт государственных крестьян в западной части Шаруро-Даралагского уезда. МИЭБГКЭК, т. I.
 Джафарзаде И. М. Древнейший период истории Азербайджана. «Очерки по древней истории Азербайджана». Баку, 1956.
 Джафарзаде И. М. Древняя история Азербайджана. «Изв. АзФАН СССР», № 9, 1944.
 Джафарзаде Т. И. Краткие сведения об археологических раскопках Нахичеванской АССР. «Изв. АН Азерб. ССР», № 5, 1949.
 Егизаров С. А. Исследование по истории учреждений в Закавказье, ч. I. Сельская община. Казань, 1887.
 Егизаров С. А. Административно-экономический строй сельской общины Эриванской губернии. «Свод материалов по изучению экономического быта государственных крестьян Закавказского края», т. I. Тифлис, 1887.
 Ефименко П. П. и Береговая А. Н. Палеолитическое местонахождение СССР. Палеолит и неолит в СССР. Материалы исследования по археологии СССР, М.—Л., 1941.
 Желиховская В. Кавказ и Закавказье. СПб., 1885.
 Животный мир Азербайджана. Под ред. А. Н. Али-заде, С. М. Асадова, А. Н. Держанина. Баку, 1951.
 Журн. «За социалистическое коммунальное хозяйство ЭСФСР», № 1. Тифлис, 1932.
 Журн. «Социалистическое хозяйство», № 1, 1932.
 Заметки об экономическом быте Ордубадского уезда. Газ. «Кавказ», № 51 за 1862 г.
 Замечания об Армении: язык, границы, характер народного жилища и семейный быт. Журн. Мин-ва внутр. дел, № 15, 1835.
 Замятин С. Н. Палеолит Абхазии. «Труды Ин-та абхазской культуры», вып. X, Сухуми, 1937.
 Зангеурский уезд Елизаветпольской губернии в медицинском отношении за 1890—1894 гг. Мед. сборн. Изд. Имп. Кавк. мед. об-ва, № 56. Тифлис, 1894.

- Зелинский С. П. Этнографические очерки быта армян-переселенцев из Персии, живущих в Нахичеванском уезде. СМОМПК, вып. II, 1882.
- Зелинский С. П. О слове «Нахичевань». Газ. «Кавказ», № 81, за 1872 г.
- Зелинский С. П. Три магала... «Сборник сведений о Кавказе», т. VII, Тифлис, 1880.
- Зелинский С. П. Школы Нахичеванского уезда. Газ. «Кавказ», № 63 за 1874 г.
- ЗСФСР в цифрах. Изд. ЗагЦСУ, 1929.
- Зуммер В. М. Искусство Азербайджана. «Изв. Кавк. ист.-археол. ин-та в Тифлисе», т. III, Тифлис, 1925.
- Известия Кавказского историко-археологического института в Тифлисе, т. III, 1925; т. IV, 1926; т. V, 1927.
- Известия Кавказского отделения Московского археол. об-ва, вып. IV; Тифлис, 1915; вып. V, 1919.
- Известия Общества обследования и изучения Азербайджана, № 1, 2, 1936.
- Ильина И. И. Древнейшие типы жилищ Закавказья. М., 1946.
- Иса Азимбеков (Меддах). Мусульманские надписи Тифлиса, Эривани и Нахичеванской АССР. Баку, 1928.
- История Азербайджана, т. I. Баку, 1958.
- История СССР, ч. I, М., 1939.
- Казаев А. Ю. Об искусстве начала XX века. Сб. «Искусство Азербайджана», т. 4. Баку, 1954.
- Керимбек Измаилов. Село Неграм, Эриванской губернии, Нахичеванского уезда. СМОМПК, вып. XXVII.
- К исторической географии Кавказа. «Записки Кавк. отделения Имп. русск. географ. об-ва», кн. XV, Тифлис, 1893.
- Комсаракан В. О. О музьякардарском праве в Эриванской губернии. Газ. «Кавказ», № 143 за 1874.
- Кссенофонт Анабасис. Пер. М. И. Максимовой. М.—Л., 1951.
- Лаилов С. Шекатовство в Нахичеванском уезде. Газ. «Кавказское сельское хозяйство», № 101 за 1895 г.
- Ларин Ю. Жилище и быт. М., 1931.
- Лисициан С. Д. К изучению армянских крестьянских жилищ (карабахский карадам). «Изв. Кавк. ист.-археол. ин-та», т. III, Тифлис, 1925.
- Лисициан С. Д. Крестьянские жилища Высокой Армении. «Изв. Кавк. ист.-археол. ин-та», т. IV, Тифлис, 1926.
- Лисициан С. Д. О постройках Мюокского округа. «Бюлл. Кавказск. ист.-археол. ин-та», т. III.
- Майсуров М. Краткий очерк Ордубадского участка. Газ. «Кавказ» № 21 за 1859 г.
- Майсуров М. Характеристика племен, обитающих в Эриванской губернии. Газ. «Кавказ», № 69 за 1860 г.
- Макдиси Ахсан-ат-такасим. Изд. de Goeje BGA, т. III, 1872.
- Мальков А. В. Жилище и жилищный вопрос. М., 1919.
- Марр Н. Я. и Орбеаи И. А. Археологическая экспедиция 1916 года в Ван. Пб., 1922.
- Мартынов Т., Кияев К. Планировка и благоустройство колхозного села, 2-е изд. М., 1948.
- Материалы к истории персидской войны 1826—1828 г., 1825-й год. «Кавк. сборник», т. XXI, Тифлис, 1900.
- Материалы для изучения экономического быта государственных крестьян Закавказского края, Тифлис, т. I, 1885; т. IV, VII, 1887.
- Мелешко Е. Тумбулдж. Газ. «Кавказ», № 29 за 1854 г.
- Мещанинов И. И. Географические первоисточники Армении по халдейским надписям. «Изв. Росс. Академии наук», т. IV, Л., 1925.
- Мещанинов И. И. История Азербайджана по археологическим памятникам. «Изв. АЗФАН СССР», № 7, 1944.
- Мещанинов И. И. Краткие сведения о работах археологической экспедиции в Нагорный Карабах и Нахичеванский край. Сообщение I. Л., 1926.
- Микаэлюш «Микаэли» А. Д. Географические сочинения XIII в. (на персидск. яз.). Уч. зап. ИВАН СССР, т. IX, М., 1954.
- Миллер В. Полезнае ископаемые Кавказского края. Тифлис, 1889.
- Монсёр Хоренский. История Армении. Пер. Н. О. Эмина. М., 1858.
- Морган Льюс Г. Дома и домашняя жизнь американских туземцев. Л., 1934.
- Мурдадян Г. Р. Праздник воды в Нахичевани. Тифлис, 1911.
- Надеждин П. П. Кавказский край, люди и природа. 2-е изд. Тула, 1895.
- Народное хозяйство Закавказья в цифрах. Баку, 1927.
- Народное хозяйство Азербайджана. Баку, 1934.
- Неприццев М. Н. Социалистическая планировка Ордубада. Журн. «За социалистическое коммунальное хозяйство ЗСФСР», № 1, 1932.
- Неприццев М. Н. Социалистическая планировка Нахичевани. Там же, № 2—3, 1932.
- Никитин К. А. Город Нахичевань и Нахичеванской уезд. СМОМПК, вып. 2, 1882.
- Никитин К. А. Народные предания в Нахичеванском уезде. Там же. Никитин К. А. Экономический быт государственных крестьян западной части Нахичеванского уезда. МИЭБГКЭК, т. I, Тифлис, 1885.
- Обозрение русских владений Закавказья в статистическом, этнографическом, финансовом отношении, ч. IV. СПб., 1836.
- Об оставленном медном руднике, состоящем в Армянской области, в Ордубадском магале. «Горный журнал», № 1, 1830.
- Отрапович И. А. Путевые записки, сделанные во время проезда персидского чрезвычайного посланника и полномочного министра Мирзы Феридхана от Джульфы до С.-Петербурга. Газ. «Кавказ», №№ 28, 29 за 1861 г.
- Опыт экономического очерка Кавказского края, преимущественно Закавказья. М., 1876.
- Пантюхов И. И. О пещерных и позднейших жилищах на Кавказе. Тифлис, 1896.
- Парвицкий А. В. Экономический быт государственных крестьян северо-западной части Шаура и восточной части Даралагеза, Шаууро-Даралагезского уезда. МИЭБГКЭК, т. IV.
- Пахомов Е. А. Монеты Нахичевана. «Изв. АН Азерб. ССР, № 5, 1949.
- Пасхалов Я. Книдт. СМОМПК, вып. XIII.
- Передняя Азия в документах, кн. I. Нахичеванские рукописные документы XVII—XIX вв. Тбилиси, 1936.
- Петрушевский И. П. Государство Азербайджана в XV в. «Изв. АЗФАН СССР», № 7, 1944.
- Петрушевский И. П. Очерки по истории феодальных отношений в Азербайджане и Армении в XVI — начале XIX вв. Л., 1949.
- Провинция Нахичеванская. Журн. Мин-ва внутр. дел. № 5, 1831.
- Псарев М. П. О движении сел (оправных выносов), бывшем причиною катастрофы в г. Ордубаде и в с. Акулизах, Нахичеванского уезда. «Записки Кавк. отделения Имп. русск. технич. об-ва», т. XVII, вып. 3, Тифлис, 1885.
- Риттер Карл. История земледелия. Пер. Н. Бакета. СПб., 1864.
- Рштуин Ваган. Agrарная политика караизма и крестьянское движение в Армении в начале XX в. Ереван, 1951.

- Рштуни Ваган. Крестьянская реформа в Армении в 1870 г. Ереван, 1947.
- Рштуни Ваган. Крестьянские движения в Армении в XX в. Ереван, 1948.
- Сагагелов К. К вопросу об орошении безводных земель Нахичеванского уезда. Газ. «Кавказ» № 212, 1880.
- Сардарян С. А. Палеолит в Армении. Ереван, 1954.
- Сборник сведений о Кавказе, т. III. Тифлис, 1875.
- Сборник статистических данных по Кавказскому краю. Тифлис, 1899.
- Свод материалов по изучению экономического быта государственных крестьян Закавказского края, т. 1, ч. II. Тифлис, 1887.
- Свод законов. Изд. 1857 г.
- Сегаль И. А. Крестьянское земледелие в Закавказье. Тифлис, 1912.
- Собание указаний и распоряжений рабоче-крестьянского правительства Азербайджанской ССР, № 37, 1931.
- Соколовский Н. А. Материалы по изучению Нахичеванской АССР. Тифлис, 1933.
- Список Сельскохозяйственно-статистические сведения о Эриванской губернии за 1870 г. «Сборник сведений о Кавказе», т. II. Тифлис, 1872.
- СССР. Административно-территориальное деление союзных республик на 1 марта 1954 г. М., 1954.
- Статистический взгляд на провинцию Нахичеванскую. «Тифлисские ведомости», № 8—11. Тифлис, 1831.
- Султанов Гамид. Нахкрай и его экономика. Баку, 1927.
- Сысоев В. В. Нахичеванский край (НахССР). «Изв. Азкомстариса», вып. IV. Баку, 1929.
- Сысоев В. В. Нахичевань на Араксе и древности Нахичеванской ССР (отчет 1926 и 1927 г.). Там же.
- Тарнеев В. В. Богатства Нахкрая. Журн. «Народное хозяйство Закавказья», № 21, 22, 1929.
- Тер-Маркаров А. Монастырь Кармир-Банк. СМОМПК, вып. XXVII.
- Торговля в древней Армении. Журн. «Радуга», № 10—12, 1861.
- Фигуровский И. В. Климатическое районирование Азербайджана. Баку, 1926.
- Флоренский А. А. и Степанов В. Я. Строительные и керамические материалы центральной части Нахичеванского края. М.—Л., 1936.
- Халафов М. Первые мероприятия Советской власти в Азербайджане в области жилищного законодательства. «Уч. зап. Азгосуниверситета им. С. М. Кирова», № 7, 1955.
- Харузин Н. Этнография, вып. I. СПб., 1901.
- Чалсеби Э. Путешествие, т. II. Стамбул. 1314 г. х.
- Ченко. Ордубад. Газ. «Кавказ» № 25 за 1862 г.
- Ченко. Заметки об экономическом быте Ордубадского уезда. Там же. № 51, 52.
- Чулукидзе Г. Г., Халаатов и Архипов. Геологическое описание северной части Нахичеванского уезда и части Загсгаурского уезда. «Материалы для геологии Кавказа». Серия I, II, 1870.
- Чернявский Н. Материалы для статистики Эриванской губернии. Статистические сведения о населении Эриванской губернии за 1865 г. «Сборник статистических сведений о Кавказе», т. I, 1869.
- Чернявский Н. Город Ордубад в промышленном отношении. Там же.
- Шан Гирей А. Данные по культуре риса в Шаруре. КСХ № 84, 86 за 1895 г.
- Шан Гирей А. О сельском хозяйстве в Эриванской губернии. Газ. «Кавказ», № 242, 243, за 1890 г.
- Шарафхан-Бидлиси. Шарафнаме, т. I.

Шарден Ж. Путешествие по Закавказью в 1672—1673 гг. Пер. Е. В. Бахутовой и Д. П. Носовича. Тифлис, 1902.

Шарифов А. Крестьянская усадьба 3 и 4 районов Нухинского уезда. Баку, 1927.

Шафрин Н. Жилищный вопрос. М., 1925.

Шереметевский П. Нахичеванские соляные месторождения. Газ. «Кавказ», № 20—22, 1855.

Шереметевский П. Описание Нахичеванских соляных месторождений в отношении физическом и сравнительно с месторождениями южной Европы и Средней Азии. Журн. «Горный журнал», № 2, 1954.

Шопен И. Исторический памятник состояния Армянской области в эпоху ее присоединения к Российской империи. СПб., 1852.

Шуазн Огюст. История архитектуры, т. I, М., 1935.

Энгельгардт Н. А. Описание г. Нахичевани. Газ. «Кавказ» № 36 за 1851 г.

Ягодимский П. А. Экономический быт государственных крестьян в Ордубадском уезде Нахичеванского уезда. МИЭВГКЗК, т. I.

Якут Хамави. Извлечения из географического словаря. Пер. П. К. Жузе. Машинопись. Научн. архив Ин-та истории АН Азерб. ССР, инв. № 504—505.

СОДЕРЖАНИЕ

Введение	5
<i>Глава первая</i>	
Краткий географический и исторический обзор Нахичеванской АССР	7
Природно-географические условия	7
Краткий исторический очерк	10
<i>Глава вторая</i>	
Поселения	28
Из истории поселений Нахичеванской АССР	28
Расположение, планировка и основные типы поселений	47
<i>Глава третья</i>	
Крестьянские жилища	70
Из истории жилищ Нахичеванской АССР	70
Обычай, связанные с постройкой жилищ	78
Строительные материалы	78
Строительные инструменты	84
Народный способ строительства жилищ	85
Жилища сельского населения	88
Индивидуальные крестьянские жилища	89
Крестьянский жилой дом	108
Внутреннее устройство и убранство дома	115
Индивидуальные крестьянские хозяйственные постройки	120
Временные крестьянские жилища	127
Общественные сельские постройки	127
Хозяйственно-бытовые постройки	127
Культурно-бытовые постройки	129
Культурно-просветительские постройки	130
Ремесленно-производственные постройки	131
Заключение	134
Литература	134

Редактор Издательства *Г. Биласанова*
 Техредактор *Ш. Агаева*
 Корректор *В. Костюковская*

Подписано к печати 20/III 1959 г. Формат бумаги 60×92¹/₁₆. Бум. лист 4,38. Печ. лист 8,75.
 Уч.-изд. лист 8,3, ФГ 14524. Заказ 91. Тираж 500. Цена 6 р. 25 к.

Типография Академии наук Азербайджанской ССР. Баку, Рабочий проспект, 95.

